

## ГРАФИЧЕСКОЕ ОПИСАНИЕ

местоположения границ населенных пунктов, территориальных зон, особо охраняемых природных территорий, зон с особыми условиями использования территории

**Публичный сервитут в отношении земель и (или) земельного участка (земельных участков) в целях складирования строительных и иных материалов, возведения некапитальных строений, сооружений (включая ограждения, бытовки, навесы) и (или) размещения строительной техники, которые необходимы для обеспечения строительства линейного объекта системы газоснабжения регионального значения и его неотъемлемых технологических частей «Газопровод межпоселковый от ГРС «Итатка» до с. Александровское Томского района»**

(наименование объекта, местоположение границ которого описано (далее - объект))

### Раздел 1

#### Сведения об объекте

№ п/п	Характеристики объекта	Описание характеристик
1	2	3
1.	Местоположение объекта	Томская область, район Томский
2.	Площадь объекта +/- величина погрешности определения площади (Р +/- Дельта Р)	379109 +/- 216 м <sup>2</sup>
3.	Иные характеристики объекта	Публичный сервитут в отношении земель и (или) земельного участка (земельных участков) в целях складирования строительных и иных материалов, возведения некапитальных строений, сооружений (включая ограждения, бытовки, навесы) и (или) размещения строительной техники, которые необходимы для обеспечения строительства линейного объекта системы газоснабжения регионального значения и его неотъемлемых технологических частей «Газопровод межпоселковый от ГРС «Итатка» до с. Александровское Томского района» сроком на 3 года; в пользу ООО «Газпром газификация», ИНН 7813655197, ОГРН 1217800107744, юридический и фактический адрес: 194044, г. Санкт-Петербург, вн. тер. г. Муниципальный округ Сампсониевское, пр-кт Большой Сампсониевский, д. 60 литера А, адрес электронной почты: info@eoggazprom.ru, E.Moskaleva@eoggazprom.ru. тел. +7(812) 613-33-00 (доб.99873)

## Раздел 2

### Сведения о местоположении границ объекта

1. Система координат МСК-70, зона 4

2. Сведения о характерных точках границ объекта

Обозначение характерных точек границ	Координаты, м		Метод определения координат характерной точки	Средняя квадратическая погрешность положения характерной точки (Mt), м	Описание обозначения точки на местности (при наличии)
	X	Y			
1	2	3	4	5	6
1	387877.41	4363007.71	Аналитический метод	0.10	-
2	387869.12	4363013.24	Аналитический метод	0.10	-
3	387860.98	4363001.03	Аналитический метод	0.10	-
4	387848.81	4362998.60	Аналитический метод	0.10	-
5	387817.42	4362935.70	Аналитический метод	0.10	-
6	387744.70	4362693.06	Аналитический метод	0.10	-
7	387743.63	4362688.37	Аналитический метод	0.10	-
8	387725.95	4362692.38	Аналитический метод	0.10	-
9	387722.63	4362677.75	Аналитический метод	0.10	-
10	387740.31	4362673.74	Аналитический метод	0.10	-
11	387669.87	4362363.99	Аналитический метод	0.10	-
12	387652.25	4362367.99	Аналитический метод	0.10	-
13	387648.94	4362353.36	Аналитический метод	0.10	-
14	387666.55	4362349.37	Аналитический метод	0.10	-
15	387663.31	4362335.14	Аналитический метод	0.10	-
16	387653.36	4362244.39	Аналитический метод	0.10	-
17	387687.15	4362071.12	Аналитический метод	0.10	-
18	387662.63	4362066.36	Аналитический метод	0.10	-
19	387668.35	4362036.91	Аналитический метод	0.10	-
20	387694.46	4362041.98	Аналитический метод	0.10	-
21	387705.77	4361979.70	Аналитический метод	0.10	-
22	387699.80	4361978.81	Аналитический метод	0.10	-

2. Сведения о характерных точках границ объекта					
Обозначение характерных точек границ	Координаты, м		Метод определения координат характерной точки	Средняя квадратическая погрешность положения характерной точки (Mt), м	Описание обозначения точки на местности (при наличии)
	X	Y			
1	2	3	4	5	6
23	387705.91	4361945.16	Аналитический метод	0.10	-
24	387711.84	4361946.24	Аналитический метод	0.10	-
25	387716.61	4361919.97	Аналитический метод	0.10	-
26	387706.81	4361918.06	Аналитический метод	0.10	-
27	387712.54	4361888.62	Аналитический метод	0.10	-
28	387722.37	4361890.53	Аналитический метод	0.10	-
29	387795.57	4361515.21	Аналитический метод	0.10	-
30	387777.91	4361511.56	Аналитический метод	0.10	-
31	387780.94	4361496.87	Аналитический метод	0.10	-
32	387798.44	4361500.48	Аналитический метод	0.10	-
33	387848.97	4361241.36	Аналитический метод	0.10	-
34	387852.35	4361224.05	Аналитический метод	0.10	-
35	387865.86	4361131.92	Аналитический метод	0.10	-
36	387851.99	4361047.61	Аналитический метод	0.10	-
37	387854.30	4361029.32	Аналитический метод	0.10	-
38	387852.90	4361025.26	Аналитический метод	0.10	-
39	387864.98	4361017.85	Аналитический метод	0.10	-
40	387796.25	4360806.94	Аналитический метод	0.10	-
41	387779.33	4360812.50	Аналитический метод	0.10	-
42	387769.52	4360784.12	Аналитический метод	0.10	-
43	387786.51	4360778.56	Аналитический метод	0.10	-
44	387768.55	4360723.28	Аналитический метод	0.10	-
45	387763.38	4360724.91	Аналитический метод	0.10	-
46	387755.00	4360699.12	Аналитический метод	0.10	-
47	387760.15	4360697.45	Аналитический метод	0.10	-

2. Сведения о характерных точках границ объекта					
Обозначение характерных точек границ	Координаты, м		Метод определения координат характерной точки	Средняя квадратическая погрешность положения характерной точки (Mt), м	Описание обозначения точки на местности (при наличии)
	X	Y			
1	2	3	4	5	6
48	387750.69	4360668.33	Аналитический метод	0.10	-
49	387741.54	4360671.31	Аналитический метод	0.10	-
50	387732.27	4360642.78	Аналитический метод	0.10	-
51	387741.75	4360639.69	Аналитический метод	0.10	-
52	387716.43	4360561.99	Аналитический метод	0.10	-
53	387668.59	4360418.22	Аналитический метод	0.10	-
54	387645.58	4360425.69	Аналитический метод	0.10	-
55	387635.77	4360397.32	Аналитический метод	0.10	-
56	387659.61	4360389.59	Аналитический метод	0.10	-
57	387641.02	4360333.25	Аналитический метод	0.10	-
58	387633.87	4360335.61	Аналитический метод	0.10	-
59	387624.31	4360306.62	Аналитический метод	0.10	-
60	387631.46	4360304.26	Аналитический метод	0.10	-
61	387623.61	4360280.48	Аналитический метод	0.10	-
62	387613.34	4360283.82	Аналитический метод	0.10	-
63	387604.06	4360255.29	Аналитический метод	0.10	-
64	387613.37	4360252.26	Аналитический метод	0.10	-
65	387594.67	4360196.05	Аналитический метод	0.10	-
66	387567.58	4360200.10	Аналитический метод	0.10	-
67	387563.85	4360189.33	Аналитический метод	0.10	-
68	387474.61	4359830.62	Аналитический метод	0.10	-
69	387402.07	4359601.91	Аналитический метод	0.10	-
70	387302.71	4359475.66	Аналитический метод	0.10	-
71	387256.88	4359420.19	Аналитический метод	0.10	-
72	387255.95	4359400.05	Аналитический метод	0.10	-

2. Сведения о характерных точках границ объекта					
Обозначение характерных точек границ	Координаты, м		Метод определения координат характерной точки	Средняя квадратическая погрешность положения характерной точки (Mt), м	Описание обозначения точки на местности (при наличии)
	X	Y			
1	2	3	4	5	6
73	386892.32	4358937.46	Аналитический метод	0.10	-
74	386869.18	4358956.03	Аналитический метод	0.10	-
75	386837.43	4358916.85	Аналитический метод	0.10	-
76	386829.66	4358922.92	Аналитический метод	0.10	-
77	386798.93	4358883.36	Аналитический метод	0.10	-
78	386830.29	4358858.55	Аналитический метод	0.10	-
79	386811.63	4358834.81	Аналитический метод	0.10	-
80	386784.20	4358856.51	Аналитический метод	0.10	-
81	386765.55	4358832.91	Аналитический метод	0.10	-
82	386793.04	4358811.17	Аналитический метод	0.10	-
83	386451.40	4358376.54	Аналитический метод	0.10	-
84	386418.35	4358384.77	Аналитический метод	0.10	-
85	386406.71	4358355.39	Аналитический метод	0.10	-
86	386389.95	4358362.12	Аналитический метод	0.10	-
87	386384.36	4358348.20	Аналитический метод	0.10	-
88	386401.18	4358341.44	Аналитический метод	0.10	-
89	386351.25	4358215.38	Аналитический метод	0.10	-
90	386334.46	4358222.07	Аналитический метод	0.10	-
91	386328.91	4358208.13	Аналитический метод	0.10	-
92	386345.72	4358201.44	Аналитический метод	0.10	-
93	386337.75	4358181.30	Аналитический метод	0.10	-
94	386110.16	4357713.11	Аналитический метод	0.10	-
95	386090.36	4357722.85	Аналитический метод	0.10	-
96	386081.67	4357704.87	Аналитический метод	0.10	-
97	386101.44	4357695.15	Аналитический метод	0.10	-

2. Сведения о характерных точках границ объекта					
Обозначение характерных точек границ	Координаты, м		Метод определения координат характерной точки	Средняя квадратическая погрешность положения характерной точки (Mt), м	Описание обозначения точки на местности (при наличии)
	X	Y			
1	2	3	4	5	6
98	385947.35	4357378.15	Аналитический метод	0.10	-
99	385930.73	4357385.86	Аналитический метод	0.10	-
100	385924.66	4357372.14	Аналитический метод	0.10	-
101	385940.79	4357364.66	Аналитический метод	0.10	-
102	385929.21	4357340.85	Аналитический метод	0.10	-
103	385912.64	4357348.53	Аналитический метод	0.10	-
104	385906.33	4357334.92	Аналитический метод	0.10	-
105	385922.66	4357327.35	Аналитический метод	0.10	-
106	385892.72	4357265.78	Аналитический метод	0.10	-
107	385887.14	4357242.79	Аналитический метод	0.10	-
108	385869.99	4357247.47	Аналитический метод	0.10	-
109	385866.03	4357233.00	Аналитический метод	0.10	-
110	385883.59	4357228.20	Аналитический метод	0.10	-
111	385868.85	4357167.52	Аналитический метод	0.10	-
112	385868.66	4357095.25	Аналитический метод	0.10	-
113	385905.63	4356677.70	Аналитический метод	0.10	-
114	385887.59	4356676.81	Аналитический метод	0.10	-
115	385888.33	4356661.83	Аналитический метод	0.10	-
116	385906.96	4356662.75	Аналитический метод	0.10	-
117	385909.29	4356636.43	Аналитический метод	0.10	-
118	385891.18	4356635.53	Аналитический метод	0.10	-
119	385891.93	4356620.55	Аналитический метод	0.10	-
120	385910.61	4356621.48	Аналитический метод	0.10	-
121	385942.85	4356257.39	Аналитический метод	0.10	-
122	385939.90	4356182.24	Аналитический метод	0.10	-

2. Сведения о характерных точках границ объекта					
Обозначение характерных точек границ	Координаты, м		Метод определения координат характерной точки	Средняя квадратическая погрешность положения характерной точки (Mt), м	Описание обозначения точки на местности (при наличии)
	X	Y			
1	2	3	4	5	6
123	385954.67	4356168.57	Аналитический метод	0.10	-
124	385950.50	4355969.45	Аналитический метод	0.10	-
125	385926.04	4355960.21	Аналитический метод	0.10	-
126	385874.67	4355875.35	Аналитический метод	0.10	-
127	385835.97	4355875.35	Аналитический метод	0.10	-
128	385835.97	4355845.35	Аналитический метод	0.10	-
129	385860.97	4355845.35	Аналитический метод	0.10	-
130	385860.97	4355832.78	Аналитический метод	0.10	-
131	385855.40	4355832.78	Аналитический метод	0.10	-
132	385855.40	4355806.05	Аналитический метод	0.10	-
133	385860.97	4355806.05	Аналитический метод	0.10	-
134	385860.97	4355793.77	Аналитический метод	0.10	-
135	385729.98	4355602.31	Аналитический метод	0.10	-
136	385714.97	4355612.42	Аналитический метод	0.10	-
137	385706.59	4355599.97	Аналитический метод	0.10	-
138	385721.51	4355589.93	Аналитический метод	0.10	-
139	385715.83	4355581.63	Аналитический метод	0.10	-
140	385647.69	4355531.93	Аналитический метод	0.10	-
141	385254.95	4355415.50	Аналитический метод	0.10	-
142	385240.24	4355437.30	Аналитический метод	0.10	-
143	385215.37	4355420.52	Аналитический метод	0.10	-
144	385229.85	4355399.06	Аналитический метод	0.10	-
145	385205.10	4355382.36	Аналитический метод	0.10	-
146	385200.70	4355389.10	Аналитический метод	0.10	-
147	385181.02	4355375.82	Аналитический метод	0.10	-

2. Сведения о характерных точках границ объекта					
Обозначение характерных точек границ	Координаты, м		Метод определения координат характерной точки	Средняя квадратическая погрешность положения характерной точки (Mt), м	Описание обозначения точки на местности (при наличии)
	X	Y			
1	2	3	4	5	6
148	385185.42	4355369.09	Аналитический метод	0.10	-
149	385155.24	4355348.73	Аналитический метод	0.10	-
150	385148.80	4355358.28	Аналитический метод	0.10	-
151	385123.93	4355341.50	Аналитический метод	0.10	-
152	385129.38	4355333.41	Аналитический метод	0.10	-
153	384944.22	4355210.65	Аналитический метод	0.10	-
154	384934.51	4355225.79	Аналитический метод	0.10	-
155	384921.89	4355217.69	Аналитический метод	0.10	-
156	384931.71	4355202.36	Аналитический метод	0.10	-
157	384833.55	4355137.29	Аналитический метод	0.10	-
158	384819.74	4355158.13	Аналитический метод	0.10	-
159	384794.74	4355141.55	Аналитический метод	0.10	-
160	384808.49	4355120.81	Аналитический метод	0.10	-
161	384794.22	4355111.35	Аналитический метод	0.10	-
162	384791.54	4355115.22	Аналитический метод	0.10	-
163	384769.95	4355100.90	Аналитический метод	0.10	-
164	384772.55	4355096.98	Аналитический метод	0.10	-
165	384756.73	4355086.49	Аналитический метод	0.10	-
166	384751.42	4355094.83	Аналитический метод	0.10	-
167	384726.11	4355078.71	Аналитический метод	0.10	-
168	384731.78	4355069.82	Аналитический метод	0.10	-
169	384624.30	4354998.56	Аналитический метод	0.10	-
170	384551.79	4355018.91	Аналитический метод	0.10	-
171	384556.37	4355036.77	Аналитический метод	0.10	-
172	384541.84	4355040.50	Аналитический метод	0.10	-

2. Сведения о характерных точках границ объекта					
Обозначение характерных точек границ	Координаты, м		Метод определения координат характерной точки	Средняя квадратическая погрешность положения характерной точки (Mt), м	Описание обозначения точки на местности (при наличии)
	X	Y			
1	2	3	4	5	6
173	384537.35	4355022.96	Аналитический метод	0.10	-
174	384026.75	4355166.23	Аналитический метод	0.10	-
175	383935.85	4355185.72	Аналитический метод	0.10	-
176	383935.82	4355185.73	Аналитический метод	0.10	-
177	383888.90	4355195.83	Аналитический метод	0.10	-
178	383890.11	4355201.43	Аналитический метод	0.10	-
179	383865.65	4355206.70	Аналитический метод	0.10	-
180	383864.45	4355201.09	Аналитический метод	0.10	-
181	383857.89	4355202.50	Аналитический метод	0.10	-
182	383860.10	4355212.19	Аналитический метод	0.10	-
183	383830.85	4355218.86	Аналитический метод	0.10	-
184	383828.50	4355208.56	Аналитический метод	0.10	-
185	383632.81	4355249.03	Аналитический метод	0.10	-
186	383636.37	4355266.81	Аналитический метод	0.10	-
187	383621.67	4355269.76	Аналитический метод	0.10	-
188	383618.12	4355252.06	Аналитический метод	0.10	-
189	383012.33	4355377.34	Аналитический метод	0.10	-
190	383015.88	4355395.07	Аналитический метод	0.10	-
191	383001.17	4355398.02	Аналитический метод	0.10	-
192	382997.64	4355380.37	Аналитический метод	0.10	-
193	382680.39	4355445.98	Аналитический метод	0.10	-
194	382598.76	4355458.39	Аналитический метод	0.10	-
195	382602.51	4355483.11	Аналитический метод	0.10	-
196	382572.86	4355487.62	Аналитический метод	0.10	-
197	382569.17	4355463.36	Аналитический метод	0.10	-

2. Сведения о характерных точках границ объекта					
Обозначение характерных точек границ	Координаты, м		Метод определения координат характерной точки	Средняя квадратическая погрешность положения характерной точки (Mt), м	Описание обозначения точки на местности (при наличии)
	X	Y			
1	2	3	4	5	6
198	382542.86	4355467.36	Аналитический метод	0.10	-
199	382543.82	4355473.31	Аналитический метод	0.10	-
200	382517.42	4355477.21	Аналитический метод	0.10	-
201	382516.10	4355470.69	Аналитический метод	0.10	-
202	382493.12	4355475.48	Аналитический метод	0.10	-
203	382494.48	4355484.37	Аналитический метод	0.10	-
204	382464.82	4355488.88	Аналитический метод	0.10	-
205	382463.31	4355478.99	Аналитический метод	0.10	-
206	382396.03	4355489.23	Аналитический метод	0.10	-
207	381751.37	4355611.03	Аналитический метод	0.10	-
208	381650.87	4355641.73	Аналитический метод	0.10	-
209	381653.80	4355651.24	Аналитический метод	0.10	-
210	381625.12	4355660.06	Аналитический метод	0.10	-
211	381619.55	4355641.89	Аналитический метод	0.10	-
212	381749.19	4355602.29	Аналитический метод	0.10	-
213	382394.50	4355480.37	Аналитический метод	0.10	-
214	382528.63	4355459.96	Аналитический метод	0.10	-
215	382528.95	4355458.91	Аналитический метод	0.10	-
216	382532.78	4355458.33	Аналитический метод	0.10	-
217	382532.29	4355459.40	Аналитический метод	0.10	-
218	382678.78	4355437.13	Аналитический метод	0.10	-
219	383850.80	4355194.77	Аналитический метод	0.10	-
220	383863.99	4355191.94	Аналитический метод	0.10	-
221	383863.52	4355191.02	Аналитический метод	0.10	-
222	383891.44	4355185.03	Аналитический метод	0.10	-

2. Сведения о характерных точках границ объекта					
Обозначение характерных точек границ	Координаты, м		Метод определения координат характерной точки	Средняя квадратическая погрешность положения характерной точки (Mt), м	Описание обозначения точки на местности (при наличии)
	X	Y			
1	2	3	4	5	6
223	383892.48	4355185.83	Аналитический метод	0.10	-
224	383907.16	4355182.68	Аналитический метод	0.10	-
225	383906.92	4355181.71	Аналитический метод	0.10	-
226	384024.32	4355156.53	Аналитический метод	0.10	-
227	384135.33	4355125.39	Аналитический метод	0.10	-
228	384135.86	4355126.28	Аналитический метод	0.10	-
229	384591.60	4354998.41	Аналитический метод	0.10	-
230	384592.28	4354997.18	Аналитический метод	0.10	-
231	384604.77	4354993.67	Аналитический метод	0.10	-
232	384603.95	4354994.94	Аналитический метод	0.10	-
233	384625.82	4354988.80	Аналитический метод	0.10	-
234	384632.70	4354993.36	Аналитический метод	0.10	-
235	384631.25	4354995.61	Аналитический метод	0.10	-
236	384642.16	4355002.22	Аналитический метод	0.10	-
237	384643.33	4355000.41	Аналитический метод	0.10	-
238	384758.36	4355076.67	Аналитический метод	0.10	-
239	384758.77	4355075.74	Аналитический метод	0.10	-
240	384818.78	4355115.53	Аналитический метод	0.10	-
241	384818.32	4355116.42	Аналитический метод	0.10	-
242	385255.63	4355406.34	Аналитический метод	0.10	-
243	385651.72	4355523.76	Аналитический метод	0.10	-
244	385722.37	4355575.29	Аналитический метод	0.10	-
245	385869.95	4355791.00	Аналитический метод	0.10	-
246	385869.95	4355850.21	Аналитический метод	0.10	-
247	385932.11	4355952.91	Аналитический метод	0.10	-

2. Сведения о характерных точках границ объекта					
Обозначение характерных точек границ	Координаты, м		Метод определения координат характерной точки	Средняя квадратическая погрешность положения характерной точки (Mt), м	Описание обозначения точки на местности (при наличии)
	X	Y			
1	2	3	4	5	6
248	385959.35	4355963.20	Аналитический метод	0.10	-
249	385963.74	4356172.44	Аналитический метод	0.10	-
250	385949.04	4356186.05	Аналитический метод	0.10	-
251	385951.85	4356257.63	Аналитический метод	0.10	-
252	385877.64	4357095.65	Аналитический метод	0.10	-
253	385877.82	4357166.44	Аналитический метод	0.10	-
254	385901.22	4357262.73	Аналитический метод	0.10	-
255	385914.88	4357290.83	Аналитический метод	0.10	-
256	385915.85	4357290.53	Аналитический метод	0.10	-
257	385934.57	4357329.04	Аналитический метод	0.10	-
258	385933.58	4357329.30	Аналитический метод	0.10	-
259	385946.27	4357355.40	Аналитический метод	0.10	-
260	385947.36	4357355.37	Аналитический метод	0.10	-
261	385959.23	4357379.77	Аналитический метод	0.10	-
262	385958.73	4357381.04	Аналитический метод	0.10	-
263	386066.01	4357601.74	Аналитический метод	0.10	-
264	386067.01	4357601.51	Аналитический метод	0.10	-
265	386076.06	4357620.13	Аналитический метод	0.10	-
266	386074.74	4357619.69	Аналитический метод	0.10	-
267	386345.97	4358177.68	Аналитический метод	0.10	-
268	386354.78	4358199.93	Аналитический метод	0.10	-
269	386355.81	4358199.80	Аналитический метод	0.10	-
270	386373.33	4358244.03	Аналитический метод	0.10	-
271	386372.28	4358244.09	Аналитический метод	0.10	-
272	386384.36	4358274.59	Аналитический метод	0.10	-

2. Сведения о характерных точках границ объекта					
Обозначение характерных точек границ	Координаты, м		Метод определения координат характерной точки	Средняя квадратическая погрешность положения характерной точки (Mt), м	Описание обозначения точки на местности (при наличии)
	X	Y			
1	2	3	4	5	6
273	386385.21	4358274.03	Аналитический метод	0.10	-
274	386424.40	4358372.97	Аналитический метод	0.10	-
275	386446.91	4358367.36	Аналитический метод	0.10	-
276	386447.12	4358368.34	Аналитический метод	0.10	-
277	386454.85	4358366.41	Аналитический метод	0.10	-
278	386534.26	4358467.43	Аналитический метод	0.10	-
279	386532.69	4358468.69	Аналитический метод	0.10	-
280	386540.18	4358478.28	Аналитический метод	0.10	-
281	386541.81	4358477.03	Аналитический метод	0.10	-
282	387122.87	4359216.24	Аналитический метод	0.10	-
283	387123.68	4359215.65	Аналитический метод	0.10	-
284	387133.24	4359227.80	Аналитический метод	0.10	-
285	387132.19	4359228.09	Аналитический метод	0.10	-
286	387231.09	4359353.90	Аналитический метод	0.10	-
287	387231.94	4359353.37	Аналитический метод	0.10	-
288	387239.44	4359362.91	Аналитический метод	0.10	-
289	387238.81	4359363.73	Аналитический метод	0.10	-
290	387260.48	4359391.30	Аналитический метод	0.10	-
291	387261.91	4359391.49	Аналитический метод	0.10	-
292	387265.77	4359396.40	Аналитический метод	0.10	-
293	387266.48	4359411.74	Аналитический метод	0.10	-
294	387265.47	4359411.51	Аналитический метод	0.10	-
295	387265.72	4359416.79	Аналитический метод	0.10	-
296	387309.70	4359470.03	Аналитический метод	0.10	-
297	387358.00	4359531.40	Аналитический метод	0.10	-

2. Сведения о характерных точках границ объекта					
Обозначение характерных точек границ	Координаты, м		Метод определения координат характерной точки	Средняя квадратическая погрешность положения характерной точки (Mt), м	Описание обозначения точки на местности (при наличии)
	X	Y			
1	2	3	4	5	6
298	387358.75	4359530.75	Аналитический метод	0.10	-
299	387362.76	4359535.84	Аналитический метод	0.10	-
300	387361.97	4359536.45	Аналитический метод	0.10	-
301	387410.13	4359597.65	Аналитический метод	0.10	-
302	387483.26	4359828.18	Аналитический метод	0.10	-
303	387509.67	4359934.35	Аналитический метод	0.10	-
304	387510.56	4359933.80	Аналитический метод	0.10	-
305	387574.06	4360189.04	Аналитический метод	0.10	-
306	387598.14	4360185.43	Аналитический метод	0.10	-
307	387598.36	4360186.41	Аналитический метод	0.10	-
308	387600.80	4360186.05	Аналитический метод	0.10	-
309	387602.74	4360191.87	Аналитический метод	0.10	-
310	387603.77	4360191.80	Аналитический метод	0.10	-
311	387611.36	4360214.60	Аналитический метод	0.10	-
312	387610.16	4360214.18	Аналитический метод	0.10	-
313	387685.80	4360441.51	Аналитический метод	0.10	-
314	387686.58	4360440.68	Аналитический метод	0.10	-
315	387691.09	4360454.22	Аналитический метод	0.10	-
316	387690.16	4360454.61	Аналитический метод	0.10	-
317	387700.02	4360484.22	Аналитический метод	0.10	-
318	387700.80	4360483.40	Аналитический метод	0.10	-
319	387725.91	4360558.88	Аналитический метод	0.10	-
320	387746.31	4360621.47	Аналитический метод	0.10	-
321	387745.45	4360622.08	Аналитический метод	0.10	-
322	387786.79	4360748.93	Аналитический метод	0.10	-

2. Сведения о характерных точках границ объекта					
Обозначение характерных точек границ	Координаты, м		Метод определения координат характерной точки	Средняя квадратическая погрешность положения характерной точки (Mt), м	Описание обозначения точки на местности (при наличии)
	X	Y			
1	2	3	4	5	6
323	387787.71	4360748.51	Аналитический метод	0.10	-
324	387799.67	4360785.24	Аналитический метод	0.10	-
325	387798.76	4360785.66	Аналитический метод	0.10	-
326	387800.51	4360791.05	Аналитический метод	0.10	-
327	387801.46	4360790.73	Аналитический метод	0.10	-
328	387866.47	4360990.24	Аналитический метод	0.10	-
329	387866.49	4360993.50	Аналитический метод	0.10	-
330	387873.47	4361014.93	Аналитический метод	0.10	-
331	387874.66	4361015.36	Аналитический метод	0.10	-
332	387876.91	4361022.27	Аналитический метод	0.10	-
333	387860.70	4361032.21	Аналитический метод	0.10	-
334	387858.75	4361033.41	Аналитический метод	0.10	-
335	387874.95	4361131.85	Аналитический метод	0.10	-
336	387861.20	4361225.58	Аналитический метод	0.10	-
337	387857.02	4361247.00	Аналитический метод	0.10	-
338	387687.99	4362113.77	Аналитический метод	0.10	-
339	387689.04	4362113.59	Аналитический метод	0.10	-
340	387685.53	4362131.63	Аналитический метод	0.10	-
341	387684.40	4362132.17	Аналитический метод	0.10	-
342	387672.19	4362194.78	Аналитический метод	0.10	-
343	387673.12	4362195.25	Аналитический метод	0.10	-
344	387668.45	4362219.20	Аналитический метод	0.10	-
345	387667.47	4362218.98	Аналитический метод	0.10	-
346	387662.44	4362244.79	Аналитический метод	0.10	-
347	387665.99	4362277.19	Аналитический метод	0.10	-

2. Сведения о характерных точках границ объекта					
Обозначение характерных точек границ	Координаты, м		Метод определения координат характерной точки	Средняя квадратическая погрешность положения характерной точки (Mt), м	Описание обозначения точки на местности (при наличии)
	X	Y			
1	2	3	4	5	6
348	387667.23	4362279.27	Аналитический метод	0.10	-
349	387673.17	4362333.49	Аналитический метод	0.10	-
350	387682.35	4362373.87	Аналитический метод	0.10	-
351	387681.28	4362373.69	Аналитический метод	0.10	-
352	387689.59	4362410.23	Аналитический метод	0.10	-
353	387690.60	4362410.16	Аналитический метод	0.10	-
354	387693.84	4362424.40	Аналитический метод	0.10	-
355	387692.86	4362424.61	Аналитический метод	0.10	-
356	387705.51	4362480.21	Аналитический метод	0.10	-
357	387707.21	4362483.20	Аналитический метод	0.10	-
358	387735.94	4362609.54	Аналитический метод	0.10	-
359	387734.99	4362609.88	Аналитический метод	0.10	-
360	387739.65	4362630.39	Аналитический метод	0.10	-
361	387740.84	4362631.08	Аналитический метод	0.10	-
362	387754.35	4362690.53	Аналитический метод	0.10	-
363	387781.31	4362780.45	Аналитический метод	0.10	-
364	387780.34	4362780.72	Аналитический метод	0.10	-
365	387790.23	4362813.72	Аналитический метод	0.10	-
366	387790.78	4362812.08	Аналитический метод	0.10	-
367	387809.16	4362873.38	Аналитический метод	0.10	-
368	387808.11	4362873.38	Аналитический метод	0.10	-
369	387825.58	4362931.66	Аналитический метод	0.10	-
370	387848.65	4362978.10	Аналитический метод	0.10	-
371	387849.05	4362976.66	Аналитический метод	0.10	-
372	387855.56	4362989.77	Аналитический метод	0.10	-

2. Сведения о характерных точках границ объекта					
Обозначение характерных точек границ	Координаты, м		Метод определения координат характерной точки	Средняя квадратическая погрешность положения характерной точки (Mt), м	Описание обозначения точки на местности (при наличии)
	X	Y			
1	2	3	4	5	6
373	387866.97	4362992.05	Аналитический метод	0.10	-
1	387877.41	4363007.71	Аналитический метод	0.10	-
374	377072.45	4352281.24	Аналитический метод	0.10	-
375	376902.15	4352138.51	Аналитический метод	0.10	-
376	375955.23	4352719.64	Аналитический метод	0.10	-
377	375820.28	4352890.51	Аналитический метод	0.10	-
378	375602.87	4352957.91	Аналитический метод	0.10	-
379	375420.63	4353129.97	Аналитический метод	0.10	-
380	375419.93	4353135.69	Аналитический метод	0.10	-
381	375420.90	4353135.96	Аналитический метод	0.10	-
382	375417.22	4353165.77	Аналитический метод	0.10	-
383	375416.46	4353163.78	Аналитический метод	0.10	-
384	375415.62	4353170.59	Аналитический метод	0.10	-
385	375236.85	4353330.86	Аналитический метод	0.10	-
386	375234.20	4353335.13	Аналитический метод	0.10	-
387	375232.07	4353333.75	Аналитический метод	0.10	-
388	375225.97	4353344.29	Аналитический метод	0.10	-
389	375235.60	4353350.23	Аналитический метод	0.10	-
390	375242.02	4353340.18	Аналитический метод	0.10	-
391	375239.25	4353338.39	Аналитический метод	0.10	-
392	375241.50	4353334.75	Аналитический метод	0.10	-
393	375420.48	4353174.29	Аналитический метод	0.10	-
394	375420.10	4353173.29	Аналитический метод	0.10	-
395	375420.36	4353173.06	Аналитический метод	0.10	-
396	375424.80	4353137.06	Аналитический метод	0.10	-

2. Сведения о характерных точках границ объекта					
Обозначение характерных точек границ	Координаты, м		Метод определения координат характерной точки	Средняя квадратическая погрешность положения характерной точки (Mt), м	Описание обозначения точки на местности (при наличии)
	X	Y			
1	2	3	4	5	6
397	375425.77	4353137.34	Аналитический метод	0.10	-
398	375426.32	4353132.85	Аналитический метод	0.10	-
399	375605.97	4352963.23	Аналитический метод	0.10	-
400	375823.83	4352895.69	Аналитический метод	0.10	-
401	375959.27	4352724.20	Аналитический метод	0.10	-
402	376901.61	4352145.88	Аналитический метод	0.10	-
403	377084.57	4352299.18	Аналитический метод	0.10	-
404	377084.42	4352297.76	Аналитический метод	0.10	-
405	377099.45	4352310.35	Аналитический метод	0.10	-
406	377099.02	4352311.27	Аналитический метод	0.10	-
407	377114.68	4352324.42	Аналитический метод	0.10	-
408	377263.33	4352469.67	Аналитический метод	0.10	-
409	377332.51	4352527.45	Аналитический метод	0.10	-
410	377333.11	4352526.65	Аналитический метод	0.10	-
411	377378.98	4352564.96	Аналитический метод	0.10	-
412	377379.39	4352566.61	Аналитический метод	0.10	-
413	377435.87	4352613.78	Аналитический метод	0.10	-
414	377505.40	4352678.55	Аналитический метод	0.10	-
415	377512.91	4352670.49	Аналитический метод	0.10	-
416	377519.47	4352676.65	Аналитический метод	0.10	-
417	377495.74	4352701.98	Аналитический метод	0.10	-
418	377489.86	4352696.65	Аналитический метод	0.10	-
419	377396.72	4352796.98	Аналитический метод	0.10	-
420	377387.01	4352788.48	Аналитический метод	0.10	-
421	377491.24	4352677.59	Аналитический метод	0.10	-

2. Сведения о характерных точках границ объекта					
Обозначение характерных точек границ	Координаты, м		Метод определения координат характерной точки	Средняя квадратическая погрешность положения характерной точки (Mt), м	Описание обозначения точки на местности (при наличии)
	X	Y			
1	2	3	4	5	6
422	377429.94	4352620.51	Аналитический метод	0.10	-
423	377366.07	4352567.17	Аналитический метод	0.10	-
424	377354.54	4352581.08	Аналитический метод	0.10	-
425	377342.99	4352571.51	Аналитический метод	0.10	-
426	377354.55	4352557.55	Аналитический метод	0.10	-
427	377257.31	4352476.33	Аналитический метод	0.10	-
428	377126.01	4352348.04	Аналитический метод	0.10	-
429	377117.62	4352356.97	Аналитический метод	0.10	-
430	377086.33	4352342.66	Аналитический метод	0.10	-
431	377071.95	4352329.99	Аналитический метод	0.10	-
432	377056.63	4352300.12	Аналитический метод	0.10	-
433	377056.45	4352300.34	Аналитический метод	0.10	-
434	377033.52	4352281.00	Аналитический метод	0.10	-
435	377039.88	4352273.45	Аналитический метод	0.10	-
436	376924.07	4352176.41	Аналитический метод	0.10	-
437	376912.46	4352190.17	Аналитический метод	0.10	-
438	376901.00	4352180.50	Аналитический метод	0.10	-
439	376912.57	4352166.78	Аналитический метод	0.10	-
440	376900.81	4352156.92	Аналитический метод	0.10	-
441	376623.97	4352326.82	Аналитический метод	0.10	-
442	376633.09	4352342.23	Аналитический метод	0.10	-
443	376620.18	4352349.87	Аналитический метод	0.10	-
444	376611.19	4352334.67	Аналитический метод	0.10	-
445	376423.89	4352449.61	Аналитический метод	0.10	-
446	376433.22	4352465.38	Аналитический метод	0.10	-

2. Сведения о характерных точках границ объекта					
Обозначение характерных точек границ	Координаты, м		Метод определения координат характерной точки	Средняя квадратическая погрешность положения характерной точки (Mt), м	Описание обозначения точки на местности (при наличии)
	X	Y			
1	2	3	4	5	6
447	376420.31	4352473.02	Аналитический метод	0.10	-
448	376411.10	4352457.46	Аналитический метод	0.10	-
449	376168.41	4352606.41	Аналитический метод	0.10	-
450	376177.70	4352622.10	Аналитический метод	0.10	-
451	376164.79	4352629.74	Аналитический метод	0.10	-
452	376155.62	4352614.25	Аналитический метод	0.10	-
453	376001.69	4352708.72	Аналитический метод	0.10	-
454	376011.07	4352724.56	Аналитический метод	0.10	-
455	375998.16	4352732.20	Аналитический метод	0.10	-
456	375988.91	4352716.56	Аналитический метод	0.10	-
457	375965.36	4352731.01	Аналитический метод	0.10	-
458	375829.18	4352903.44	Аналитический метод	0.10	-
459	375737.36	4352931.91	Аналитический метод	0.10	-
460	375742.56	4352949.21	Аналитический метод	0.10	-
461	375728.20	4352953.52	Аналитический метод	0.10	-
462	375723.04	4352936.35	Аналитический метод	0.10	-
463	375610.65	4352971.19	Аналитический метод	0.10	-
464	375552.67	4353025.93	Аналитический метод	0.10	-
465	375564.94	4353039.63	Аналитический метод	0.10	-
466	375553.77	4353049.64	Аналитический метод	0.10	-
467	375541.76	4353036.23	Аналитический метод	0.10	-
468	375434.88	4353137.15	Аналитический метод	0.10	-
469	375429.84	4353177.99	Аналитический метод	0.10	-
470	375351.74	4353248.01	Аналитический метод	0.10	-
471	375363.72	4353261.38	Аналитический метод	0.10	-

2. Сведения о характерных точках границ объекта					
Обозначение характерных точек границ	Координаты, м		Метод определения координат характерной точки	Средняя квадратическая погрешность положения характерной точки (Mt), м	Описание обозначения точки на местности (при наличии)
	X	Y			
1	2	3	4	5	6
472	375352.54	4353271.39	Аналитический метод	0.10	-
473	375340.57	4353258.02	Аналитический метод	0.10	-
474	375248.49	4353340.57	Аналитический метод	0.10	-
475	375243.02	4353349.40	Аналитический метод	0.10	-
476	375218.23	4353386.03	Аналитический метод	0.10	-
477	375191.79	4353425.85	Аналитический метод	0.10	-
478	375187.00	4353434.63	Аналитический метод	0.10	-
479	375164.83	4353432.86	Аналитический метод	0.10	-
480	375157.96	4353435.59	Аналитический метод	0.10	-
481	375175.42	4353401.52	Аналитический метод	0.10	-
482	375180.04	4353404.33	Аналитический метод	0.10	-
483	375216.30	4353349.94	Аналитический метод	0.10	-
484	375226.01	4353338.88	Аналитический метод	0.10	-
485	375233.00	4353327.59	Аналитический метод	0.10	-
486	375410.91	4353168.10	Аналитический метод	0.10	-
487	375415.91	4353127.55	Аналитический метод	0.10	-
488	375600.30	4352953.46	Аналитический метод	0.10	-
489	375817.34	4352886.18	Аналитический метод	0.10	-
490	375951.87	4352715.83	Аналитический метод	0.10	-
491	376902.62	4352132.35	Аналитический метод	0.10	-
492	377075.77	4352277.43	Аналитический метод	0.10	-
374	377072.45	4352281.24	Аналитический метод	0.10	-
493	379167.89	4352114.72	Аналитический метод	0.10	-
494	379182.62	4352123.81	Аналитический метод	0.10	-
495	379343.83	4352175.02	Аналитический метод	0.10	-

2. Сведения о характерных точках границ объекта					
Обозначение характерных точек границ	Координаты, м		Метод определения координат характерной точки	Средняя квадратическая погрешность положения характерной точки (Mt), м	Описание обозначения точки на местности (при наличии)
	X	Y			
1	2	3	4	5	6
496	379417.18	4352195.13	Аналитический метод	0.10	-
497	379417.46	4352194.17	Аналитический метод	0.10	-
498	379425.45	4352196.36	Аналитический метод	0.10	-
499	379423.94	4352196.98	Аналитический метод	0.10	-
500	379467.94	4352209.04	Аналитический метод	0.10	-
501	379513.71	4352221.16	Аналитический метод	0.10	-
502	379513.65	4352220.11	Аналитический метод	0.10	-
503	379514.93	4352220.45	Аналитический метод	0.10	-
504	379514.92	4352221.48	Аналитический метод	0.10	-
505	379642.21	4352255.19	Аналитический метод	0.10	-
506	379669.46	4352273.44	Аналитический метод	0.10	-
507	379670.40	4352272.86	Аналитический метод	0.10	-
508	379679.75	4352279.13	Аналитический метод	0.10	-
509	379678.68	4352279.62	Аналитический метод	0.10	-
510	379689.25	4352286.69	Аналитический метод	0.10	-
511	379689.86	4352285.90	Аналитический метод	0.10	-
512	379718.65	4352305.17	Аналитический метод	0.10	-
513	379718.24	4352306.10	Аналитический метод	0.10	-
514	379728.54	4352313.00	Аналитический метод	0.10	-
515	379729.10	4352312.17	Аналитический метод	0.10	-
516	379732.21	4352314.25	Аналитический метод	0.10	-
517	379731.67	4352315.09	Аналитический метод	0.10	-
518	379765.06	4352337.45	Аналитический метод	0.10	-
519	379970.34	4352330.91	Аналитический метод	0.10	-
520	379994.41	4352336.42	Аналитический метод	0.10	-

2. Сведения о характерных точках границ объекта					
Обозначение характерных точек границ	Координаты, м		Метод определения координат характерной точки	Средняя квадратическая погрешность положения характерной точки (Mt), м	Описание обозначения точки на местности (при наличии)
	X	Y			
1	2	3	4	5	6
521	379993.89	4352335.27	Аналитический метод	0.10	-
522	379996.60	4352335.89	Аналитический метод	0.10	-
523	379997.09	4352337.03	Аналитический метод	0.10	-
524	380001.14	4352337.96	Аналитический метод	0.10	-
525	379999.95	4352343.15	Аналитический метод	0.10	-
526	380000.85	4352343.73	Аналитический метод	0.10	-
527	380000.37	4352345.81	Аналитический метод	0.10	-
528	379999.48	4352345.23	Аналитический метод	0.10	-
529	379996.32	4352359.03	Аналитический метод	0.10	-
530	379997.31	4352359.20	Аналитический метод	0.10	-
531	379996.78	4352361.51	Аналитический метод	0.10	-
532	379995.79	4352361.33	Аналитический метод	0.10	-
533	379978.55	4352436.77	Аналитический метод	0.10	-
534	379953.26	4352487.54	Аналитический метод	0.10	-
535	379953.76	4352488.77	Аналитический метод	0.10	-
536	379951.88	4352492.55	Аналитический метод	0.10	-
537	379951.34	4352491.41	Аналитический метод	0.10	-
538	379920.48	4352553.33	Аналитический метод	0.10	-
539	379921.49	4352553.55	Аналитический метод	0.10	-
540	379920.11	4352556.35	Аналитический метод	0.10	-
541	379919.14	4352556.04	Аналитический метод	0.10	-
542	379899.79	4352594.87	Аналитический метод	0.10	-
543	379838.78	4352814.08	Аналитический метод	0.10	-
544	379839.59	4352815.17	Аналитический метод	0.10	-
545	379838.03	4352820.44	Аналитический метод	0.10	-

2. Сведения о характерных точках границ объекта					
Обозначение характерных точек границ	Координаты, м		Метод определения координат характерной точки	Средняя квадратическая погрешность положения характерной точки (Mt), м	Описание обозначения точки на местности (при наличии)
	X	Y			
1	2	3	4	5	6
546	379837.33	4352819.23	Аналитический метод	0.10	-
547	379832.31	4352837.25	Аналитический метод	0.10	-
548	379836.44	4352847.08	Аналитический метод	0.10	-
549	379837.61	4352847.35	Аналитический метод	0.10	-
550	379839.75	4352852.66	Аналитический метод	0.10	-
551	379838.58	4352852.41	Аналитический метод	0.10	-
552	379839.70	4352855.15	Аналитический метод	0.10	-
553	379836.28	4352856.55	Аналитический метод	0.10	-
554	379837.82	4352860.33	Аналитический метод	0.10	-
555	379812.96	4352870.59	Аналитический метод	0.10	-
556	379794.15	4352890.56	Аналитический метод	0.10	-
557	379734.82	4352905.13	Аналитический метод	0.10	-
558	379735.13	4352906.08	Аналитический метод	0.10	-
559	379700.25	4352914.64	Аналитический метод	0.10	-
560	379699.53	4352913.79	Аналитический метод	0.10	-
561	378981.48	4353090.07	Аналитический метод	0.10	-
562	378947.20	4353057.74	Аналитический метод	0.10	-
563	378290.31	4353244.14	Аналитический метод	0.10	-
564	377646.85	4352611.19	Аналитический метод	0.10	-
565	377607.83	4352574.84	Аналитический метод	0.10	-
566	377609.26	4352573.36	Аналитический метод	0.10	-
567	377600.39	4352564.96	Аналитический метод	0.10	-
568	377593.51	4352572.50	Аналитический метод	0.10	-
569	377594.86	4352573.73	Аналитический метод	0.10	-
570	377590.12	4352578.81	Аналитический метод	0.10	-

2. Сведения о характерных точках границ объекта					
Обозначение характерных точек границ	Координаты, м		Метод определения координат характерной точки	Средняя квадратическая погрешность положения характерной точки (Mt), м	Описание обозначения точки на местности (при наличии)
	X	Y			
1	2	3	4	5	6
571	377586.46	4352575.40	Аналитический метод	0.10	-
572	377630.77	4352527.84	Аналитический метод	0.10	-
573	377652.72	4352548.29	Аналитический метод	0.10	-
574	377622.05	4352581.21	Аналитический метод	0.10	-
575	377650.32	4352607.56	Аналитический метод	0.10	-
576	377902.91	4352856.02	Аналитический метод	0.10	-
577	377916.05	4352843.13	Аналитический метод	0.10	-
578	377926.56	4352853.84	Аналитический метод	0.10	-
579	377913.61	4352866.54	Аналитический метод	0.10	-
580	378143.41	4353092.59	Аналитический метод	0.10	-
581	378156.37	4353079.89	Аналитический метод	0.10	-
582	378166.87	4353090.59	Аналитический метод	0.10	-
583	378154.11	4353103.11	Аналитический метод	0.10	-
584	378291.77	4353238.52	Аналитический метод	0.10	-
585	378564.60	4353161.10	Аналитический метод	0.10	-
586	378558.98	4353144.08	Аналитический метод	0.10	-
587	378573.23	4353139.38	Аналитический метод	0.10	-
588	378579.05	4353157.00	Аналитический метод	0.10	-
589	378948.59	4353052.14	Аналитический метод	0.10	-
590	378962.47	4353059.68	Аналитический метод	0.10	-
591	378966.72	4353063.90	Аналитический метод	0.10	-
592	378972.53	4353074.71	Аналитический метод	0.10	-
593	378982.95	4353084.55	Аналитический метод	0.10	-
594	379189.99	4353033.72	Аналитический метод	0.10	-
595	379185.61	4353016.14	Аналитический метод	0.10	-

2. Сведения о характерных точках границ объекта					
Обозначение характерных точек границ	Координаты, м		Метод определения координат характерной точки	Средняя квадратическая погрешность положения характерной точки (Mt), м	Описание обозначения точки на местности (при наличии)
	X	Y			
1	2	3	4	5	6
596	379200.16	4353012.51	Аналитический метод	0.10	-
597	379204.56	4353030.14	Аналитический метод	0.10	-
598	379511.42	4352954.81	Аналитический метод	0.10	-
599	379506.66	4352937.55	Аналитический метод	0.10	-
600	379521.12	4352933.56	Аналитический метод	0.10	-
601	379525.99	4352951.23	Аналитический метод	0.10	-
602	379620.44	4352928.05	Аналитический метод	0.10	-
603	379678.83	4352899.72	Аналитический метод	0.10	-
604	379677.42	4352885.39	Аналитический метод	0.10	-
605	379720.31	4352876.35	Аналитический метод	0.10	-
606	379722.45	4352889.27	Аналитический метод	0.10	-
607	379785.51	4352878.67	Аналитический метод	0.10	-
608	379780.80	4352863.00	Аналитический метод	0.10	-
609	379809.53	4352854.36	Аналитический метод	0.10	-
610	379812.80	4352865.24	Аналитический метод	0.10	-
611	379831.04	4352857.71	Аналитический метод	0.10	-
612	379822.83	4352837.80	Аналитический метод	0.10	-
613	379884.10	4352617.70	Аналитический метод	0.10	-
614	379858.96	4352608.38	Аналитический метод	0.10	-
615	379869.39	4352580.25	Аналитический метод	0.10	-
616	379891.76	4352588.54	Аналитический метод	0.10	-
617	379902.43	4352565.21	Аналитический метод	0.10	-
618	379894.71	4352562.11	Аналитический метод	0.10	-
619	379912.36	4352527.03	Аналитический метод	0.10	-
620	379921.32	4352532.05	Аналитический метод	0.10	-

2. Сведения о характерных точках границ объекта					
Обозначение характерных точек границ	Координаты, м		Метод определения координат характерной точки	Средняя квадратическая погрешность положения характерной точки (Mt), м	Описание обозначения точки на местности (при наличии)
	X	Y			
1	2	3	4	5	6
621	379946.17	4352487.26	Аналитический метод	0.10	-
622	379934.99	4352481.62	Аналитический метод	0.10	-
623	379948.49	4352454.84	Аналитический метод	0.10	-
624	379957.29	4352459.27	Аналитический метод	0.10	-
625	379970.03	4352433.70	Аналитический метод	0.10	-
626	379990.38	4352344.71	Аналитический метод	0.10	-
627	379969.49	4352339.93	Аналитический метод	0.10	-
628	379762.48	4352346.52	Аналитический метод	0.10	-
629	379638.47	4352263.49	Аналитический метод	0.10	-
630	379587.09	4352249.88	Аналитический метод	0.10	-
631	379580.13	4352274.43	Аналитический метод	0.10	-
632	379551.26	4352266.25	Аналитический метод	0.10	-
633	379557.13	4352245.56	Аналитический метод	0.10	-
634	379526.71	4352236.94	Аналитический метод	0.10	-
635	379525.46	4352243.51	Аналитический метод	0.10	-
636	379493.99	4352236.51	Аналитический метод	0.10	-
637	379496.21	4352225.82	Аналитический метод	0.10	-
638	379471.79	4352219.35	Аналитический метод	0.10	-
639	379468.86	4352229.42	Аналитический метод	0.10	-
640	379440.05	4352221.07	Аналитический метод	0.10	-
641	379442.83	4352211.47	Аналитический метод	0.10	-
642	379345.29	4352184.73	Аналитический метод	0.10	-
643	379338.46	4352208.93	Аналитический метод	0.10	-
644	379309.59	4352200.79	Аналитический метод	0.10	-
645	379316.64	4352175.80	Аналитический метод	0.10	-

2. Сведения о характерных точках границ объекта					
Обозначение характерных точек границ	Координаты, м		Метод определения координат характерной точки	Средняя квадратическая погрешность положения характерной точки (Mt), м	Описание обозначения точки на местности (при наличии)
	X	Y			
1	2	3	4	5	6
646	379190.24	4352135.65	Аналитический метод	0.10	-
647	379175.63	4352159.40	Аналитический метод	0.10	-
648	379150.08	4352143.68	Аналитический метод	0.10	-
493	379167.89	4352114.72	Аналитический метод	0.10	-
649	379906.85	4352594.14	Аналитический метод	0.10	-
650	379911.58	4352595.89	Аналитический метод	0.10	-
651	379910.12	4352598.81	Аналитический метод	0.10	-
652	379843.94	4352836.53	Аналитический метод	0.10	-
653	379850.74	4352853.00	Аналитический метод	0.10	-
654	379854.69	4352851.43	Аналитический метод	0.10	-
655	379858.51	4352860.61	Аналитический метод	0.10	-
656	379854.55	4352862.25	Аналитический метод	0.10	-
657	380237.59	4353790.34	Аналитический метод	0.10	-
658	380265.97	4353799.49	Аналитический метод	0.10	-
659	380444.61	4354190.36	Аналитический метод	0.10	-
660	380514.24	4354297.24	Аналитический метод	0.10	-
661	380529.55	4354287.56	Аналитический метод	0.10	-
662	380537.57	4354300.23	Аналитический метод	0.10	-
663	380522.43	4354309.81	Аналитический метод	0.10	-
664	380568.28	4354380.18	Аналитический метод	0.10	-
665	380826.51	4354929.59	Аналитический метод	0.10	-
666	380843.20	4354921.90	Аналитический метод	0.10	-
667	380849.48	4354935.52	Аналитический метод	0.10	-
668	380832.89	4354943.16	Аналитический метод	0.10	-
669	380876.71	4355036.41	Аналитический метод	0.10	-

2. Сведения о характерных точках границ объекта					
Обозначение характерных точек границ	Координаты, м		Метод определения координат характерной точки	Средняя квадратическая погрешность положения характерной точки (Mt), м	Описание обозначения точки на местности (при наличии)
	X	Y			
1	2	3	4	5	6
670	380889.47	4355063.56	Аналитический метод	0.10	-
671	380903.80	4355088.05	Аналитический метод	0.10	-
672	380912.07	4355084.53	Аналитический метод	0.10	-
673	380925.00	4355115.63	Аналитический метод	0.10	-
674	380918.15	4355118.20	Аналитический метод	0.10	-
675	380923.50	4355135.96	Аналитический метод	0.10	-
676	380936.27	4355163.11	Аналитический метод	0.10	-
677	381035.19	4355373.59	Аналитический метод	0.10	-
678	381051.64	4355366.02	Аналитический метод	0.10	-
679	381057.91	4355379.64	Аналитический метод	0.10	-
680	381041.57	4355387.17	Аналитический метод	0.10	-
681	381143.46	4355603.95	Аналитический метод	0.10	-
682	381160.51	4355618.59	Аналитический метод	0.10	-
683	381205.08	4355654.12	Аналитический метод	0.10	-
684	381213.06	4355646.79	Аналитический метод	0.10	-
685	381251.10	4355679.25	Аналитический метод	0.10	-
686	381243.19	4355689.62	Аналитический метод	0.10	-
687	381295.59	4355734.64	Аналитический метод	0.10	-
688	381357.87	4355726.85	Аналитический метод	0.10	-
689	381540.11	4355654.66	Аналитический метод	0.10	-
690	381545.15	4355653.12	Аналитический метод	0.10	-
691	381568.26	4355642.05	Аналитический метод	0.10	-
692	381564.66	4355628.50	Аналитический метод	0.10	-
693	381609.85	4355617.40	Аналитический метод	0.10	-
694	381612.24	4355630.50	Аналитический метод	0.10	-

2. Сведения о характерных точках границ объекта					
Обозначение характерных точек границ	Координаты, м		Метод определения координат характерной точки	Средняя квадратическая погрешность положения характерной точки (Mt), м	Описание обозначения точки на местности (при наличии)
	X	Y			
1	2	3	4	5	6
695	381624.43	4355628.90	Аналитический метод	0.10	-
696	381746.57	4355591.58	Аналитический метод	0.10	-
697	381796.41	4355582.16	Аналитический метод	0.10	-
698	381792.76	4355563.97	Аналитический метод	0.10	-
699	381807.47	4355561.03	Аналитический метод	0.10	-
700	381811.15	4355579.38	Аналитический метод	0.10	-
701	382179.51	4355509.78	Аналитический метод	0.10	-
702	382175.93	4355491.90	Аналитический метод	0.10	-
703	382190.64	4355488.95	Аналитический метод	0.10	-
704	382194.25	4355507.00	Аналитический метод	0.10	-
705	382392.67	4355469.51	Аналитический метод	0.10	-
706	382460.31	4355459.22	Аналитический метод	0.10	-
707	382489.96	4355454.71	Аналитический метод	0.10	-
708	382490.72	4355459.67	Аналитический метод	0.10	-
709	382393.49	4355474.46	Аналитический метод	0.10	-
710	381747.75	4355596.46	Аналитический метод	0.10	-
711	381594.62	4355643.24	Аналитический метод	0.10	-
712	381595.16	4355644.13	Аналитический метод	0.10	-
713	381591.56	4355645.22	Аналитический метод	0.10	-
714	381590.99	4355644.35	Аналитический метод	0.10	-
715	381541.74	4355659.40	Аналитический метод	0.10	-
716	381359.11	4355731.75	Аналитический метод	0.10	-
717	381294.00	4355739.89	Аналитический метод	0.10	-
718	381230.44	4355685.29	Аналитический метод	0.10	-
719	381229.79	4355686.05	Аналитический метод	0.10	-

2. Сведения о характерных точках границ объекта					
Обозначение характерных точек границ	Координаты, м		Метод определения координат характерной точки	Средняя квадратическая погрешность положения характерной точки (Mt), м	Описание обозначения точки на местности (при наличии)
	X	Y			
1	2	3	4	5	6
720	381206.60	4355666.13	Аналитический метод	0.10	-
721	381207.26	4355665.38	Аналитический метод	0.10	-
722	381139.37	4355607.06	Аналитический метод	0.10	-
723	381019.95	4355352.98	Аналитический метод	0.10	-
724	381018.39	4355352.01	Аналитический метод	0.10	-
725	381015.49	4355345.83	Аналитический метод	0.10	-
726	381017.18	4355347.08	Аналитический метод	0.10	-
727	380563.88	4354382.63	Аналитический метод	0.10	-
728	380440.20	4354192.80	Аналитический метод	0.10	-
729	380309.43	4353906.65	Аналитический метод	0.10	-
730	380308.52	4353907.07	Аналитический метод	0.10	-
731	380305.27	4353899.97	Аналитический метод	0.10	-
732	380306.18	4353899.55	Аналитический метод	0.10	-
733	380272.80	4353826.52	Аналитический метод	0.10	-
734	380272.65	4353828.58	Аналитический метод	0.10	-
735	380268.77	4353820.10	Аналитический метод	0.10	-
736	380268.89	4353817.95	Аналитический метод	0.10	-
737	380262.32	4353803.59	Аналитический метод	0.10	-
738	380246.00	4353798.32	Аналитический метод	0.10	-
739	380245.94	4353799.36	Аналитический метод	0.10	-
740	380242.63	4353798.29	Аналитический метод	0.10	-
741	380242.80	4353797.29	Аналитический метод	0.10	-
742	380233.83	4353794.40	Аналитический метод	0.10	-
743	380049.71	4353348.29	Аналитический метод	0.10	-
744	380049.04	4353349.27	Аналитический метод	0.10	-

2. Сведения о характерных точках границ объекта					
Обозначение характерных точек границ	Координаты, м		Метод определения координат характерной точки	Средняя квадратическая погрешность положения характерной точки (Mt), м	Описание обозначения точки на местности (при наличии)
	X	Y			
1	2	3	4	5	6
745	380048.05	4353346.86	Аналитический метод	0.10	-
746	380048.72	4353345.87	Аналитический метод	0.10	-
747	380015.08	4353264.38	Аналитический метод	0.10	-
748	380014.37	4353265.28	Аналитический метод	0.10	-
749	380013.27	4353262.59	Аналитический метод	0.10	-
750	380013.98	4353261.71	Аналитический метод	0.10	-
751	379850.20	4352864.87	Аналитический метод	0.10	-
752	379851.83	4352864.19	Аналитический метод	0.10	-
753	379846.88	4352852.22	Аналитический метод	0.10	-
754	379844.31	4352853.27	Аналитический метод	0.10	-
755	379842.27	4352848.27	Аналитический метод	0.10	-
756	379843.43	4352848.48	Аналитический метод	0.10	-
757	379838.64	4352836.87	Аналитический метод	0.10	-
758	379841.52	4352826.55	Аналитический метод	0.10	-
759	379840.83	4352825.28	Аналитический метод	0.10	-
760	379842.41	4352819.76	Аналитический метод	0.10	-
761	379843.09	4352820.88	Аналитический метод	0.10	-
762	379905.42	4352597.03	Аналитический метод	0.10	-
649	379906.85	4352594.14	Аналитический метод	0.10	-
763	385875.96	4355845.35	Аналитический метод	0.10	-
764	385880.97	4355845.35	Аналитический метод	0.10	-
765	385880.97	4355847.13	Аналитический метод	0.10	-
766	385939.57	4355943.94	Аналитический метод	0.10	-
767	385970.21	4355955.52	Аналитический метод	0.10	-
768	385974.86	4356177.13	Аналитический метод	0.10	-

2. Сведения о характерных точках границ объекта					
Обозначение характерных точек границ	Координаты, м		Метод определения координат характерной точки	Средняя квадратическая погрешность положения характерной точки (Mt), м	Описание обозначения точки на местности (при наличии)
	X	Y			
1	2	3	4	5	6
769	385960.25	4356190.66	Аналитический метод	0.10	-
770	385962.89	4356257.88	Аналитический метод	0.10	-
771	385888.66	4357096.11	Аналитический метод	0.10	-
772	385888.84	4357165.09	Аналитический метод	0.10	-
773	385911.65	4357258.96	Аналитический метод	0.10	-
774	386356.06	4358173.23	Аналитический метод	0.10	-
775	386430.49	4358361.14	Аналитический метод	0.10	-
776	386459.12	4358354.00	Аналитический метод	0.10	-
777	387275.63	4359392.72	Аналитический метод	0.10	-
778	387276.55	4359412.59	Аналитический метод	0.10	-
779	387318.28	4359463.11	Аналитический метод	0.10	-
780	387420.03	4359592.40	Аналитический метод	0.10	-
781	387493.87	4359825.17	Аналитический метод	0.10	-
782	387581.59	4360177.79	Аналитический метод	0.10	-
783	387608.34	4360173.78	Аналитический метод	0.10	-
784	387641.87	4360274.55	Аналитический метод	0.10	-
785	387637.11	4360276.09	Аналитический метод	0.10	-
786	387617.33	4360216.73	Аналитический метод	0.10	-
787	387616.14	4360216.31	Аналитический метод	0.10	-
788	387607.89	4360191.51	Аналитический метод	0.10	-
789	387608.92	4360191.44	Аналитический метод	0.10	-
790	387604.90	4360179.37	Аналитический метод	0.10	-
791	387597.03	4360180.54	Аналитический метод	0.10	-
792	387597.26	4360181.52	Аналитический метод	0.10	-
793	387577.06	4360184.54	Аналитический метод	0.10	-

2. Сведения о характерных точках границ объекта					
Обозначение характерных точек границ	Координаты, м		Метод определения координат характерной точки	Средняя квадратическая погрешность положения характерной точки (Mt), м	Описание обозначения точки на местности (при наличии)
	X	Y			
1	2	3	4	5	6
794	387514.14	4359931.62	Аналитический метод	0.10	-
795	387515.04	4359931.07	Аналитический метод	0.10	-
796	387489.04	4359826.55	Аналитический метод	0.10	-
797	387415.52	4359594.80	Аналитический метод	0.10	-
798	387366.70	4359532.77	Аналитический метод	0.10	-
799	387365.91	4359533.38	Аналитический метод	0.10	-
800	387361.78	4359528.13	Аналитический метод	0.10	-
801	387362.54	4359527.48	Аналитический метод	0.10	-
802	387314.37	4359466.26	Аналитический метод	0.10	-
803	387271.62	4359414.51	Аналитический метод	0.10	-
804	387271.54	4359412.87	Аналитический метод	0.10	-
805	387270.53	4359412.64	Аналитический метод	0.10	-
806	387269.70	4359394.94	Аналитический метод	0.10	-
807	387267.62	4359392.28	Аналитический метод	0.10	-
808	387269.04	4359392.48	Аналитический метод	0.10	-
809	387242.59	4359358.83	Аналитический метод	0.10	-
810	387241.96	4359359.64	Аналитический метод	0.10	-
811	387235.34	4359351.22	Аналитический метод	0.10	-
812	387236.18	4359350.68	Аналитический метод	0.10	-
813	387138.46	4359226.36	Аналитический метод	0.10	-
814	387137.42	4359226.65	Аналитический метод	0.10	-
815	387126.94	4359213.33	Аналитический метод	0.10	-
816	387127.76	4359212.75	Аналитический метод	0.10	-
817	386546.57	4358473.38	Аналитический метод	0.10	-
818	386548.33	4358472.03	Аналитический метод	0.10	-

2. Сведения о характерных точках границ объекта					
Обозначение характерных точек границ	Координаты, м		Метод определения координат характерной точки	Средняя квадратическая погрешность положения характерной точки (Mt), м	Описание обозначения точки на местности (при наличии)
	X	Y			
1	2	3	4	5	6
819	386540.62	4358462.29	Аналитический метод	0.10	-
820	386538.93	4358463.66	Аналитический метод	0.10	-
821	386457.17	4358359.65	Аналитический метод	0.10	-
822	386445.85	4358362.47	Аналитический метод	0.10	-
823	386446.06	4358363.45	Аналитический метод	0.10	-
824	386426.83	4358368.24	Аналитический метод	0.10	-
825	386388.63	4358271.80	Аналитический метод	0.10	-
826	386389.48	4358271.24	Аналитический метод	0.10	-
827	386378.58	4358243.71	Аналитический метод	0.10	-
828	386377.53	4358243.77	Аналитический метод	0.10	-
829	386359.91	4358199.30	Аналитический метод	0.10	-
830	386360.94	4358199.17	Аналитический метод	0.10	-
831	386351.47	4358175.26	Аналитический метод	0.10	-
832	386082.69	4357622.32	Аналитический метод	0.10	-
833	386081.36	4357621.88	Аналитический метод	0.10	-
834	386071.02	4357600.61	Аналитический метод	0.10	-
835	386072.02	4357600.38	Аналитический метод	0.10	-
836	385955.41	4357360.48	Аналитический метод	0.10	-
837	385956.74	4357365.52	Аналитический метод	0.10	-
838	385951.74	4357355.23	Аналитический метод	0.10	-
839	385952.84	4357355.19	Аналитический метод	0.10	-
840	385939.49	4357327.73	Аналитический метод	0.10	-
841	385938.50	4357327.99	Аналитический метод	0.10	-
842	385919.72	4357289.36	Аналитический метод	0.10	-
843	385920.69	4357289.06	Аналитический метод	0.10	-

2. Сведения о характерных точках границ объекта					
Обозначение характерных точек границ	Координаты, м		Метод определения координат характерной точки	Средняя квадратическая погрешность положения характерной точки (Mt), м	Описание обозначения точки на местности (при наличии)
	X	Y			
1	2	3	4	5	6
844	385906.90	4357260.68	Аналитический метод	0.10	-
845	385883.82	4357165.72	Аналитический метод	0.10	-
846	385883.64	4357095.91	Аналитический метод	0.10	-
847	385957.86	4356257.77	Аналитический метод	0.10	-
848	385955.14	4356188.57	Аналитический метод	0.10	-
849	385969.79	4356175.01	Аналитический метод	0.10	-
850	385965.26	4355959.02	Аналитический метод	0.10	-
851	385936.17	4355948.03	Аналитический метод	0.10	-
852	385875.95	4355848.54	Аналитический метод	0.10	-
763	385875.96	4355845.35	Аналитический метод	0.10	-
853	380879.50	4355068.20	Аналитический метод	0.10	-
854	380862.32	4355076.32	Аналитический метод	0.10	-
855	380849.56	4355049.17	Аналитический метод	0.10	-
856	380858.61	4355044.92	Аналитический метод	0.10	-
857	380550.77	4354389.94	Аналитический метод	0.10	-
858	380427.04	4354200.03	Аналитический метод	0.10	-
859	380297.33	4353916.20	Аналитический метод	0.10	-
860	380280.97	4353923.74	Аналитический метод	0.10	-
861	380274.70	4353910.11	Аналитический метод	0.10	-
862	380291.09	4353902.56	Аналитический метод	0.10	-
863	380251.45	4353815.82	Аналитический метод	0.10	-
864	380222.64	4353806.53	Аналитический метод	0.10	-
865	380060.45	4353413.55	Аналитический метод	0.10	-
866	380043.64	4353420.59	Аналитический метод	0.10	-
867	380037.84	4353406.76	Аналитический метод	0.10	-

2. Сведения о характерных точках границ объекта					
Обозначение характерных точек границ	Координаты, м		Метод определения координат характерной точки	Средняя квадратическая погрешность положения характерной точки (Mt), м	Описание обозначения точки на местности (при наличии)
	X	Y			
1	2	3	4	5	6
868	380054.73	4353399.68	Аналитический метод	0.10	-
869	379838.67	4352876.20	Аналитический метод	0.10	-
870	379821.69	4352883.21	Аналитический метод	0.10	-
871	379819.04	4352886.02	Аналитический метод	0.10	-
872	379822.48	4352897.46	Аналитический метод	0.10	-
873	379793.75	4352906.09	Аналитический метод	0.10	-
874	379791.16	4352897.46	Аналитический метод	0.10	-
875	379797.30	4352895.97	Аналитический метод	0.10	-
876	379816.45	4352875.65	Аналитический метод	0.10	-
877	379840.09	4352865.89	Аналитический метод	0.10	-
878	379841.21	4352868.63	Аналитический метод	0.10	-
879	379844.66	4352867.19	Аналитический метод	0.10	-
880	380009.68	4353267.00	Аналитический метод	0.10	-
881	380010.39	4353266.12	Аналитический метод	0.10	-
882	380011.53	4353268.88	Аналитический метод	0.10	-
883	380010.82	4353269.78	Аналитический метод	0.10	-
884	380044.69	4353351.83	Аналитический метод	0.10	-
885	380045.36	4353350.84	Аналитический метод	0.10	-
886	380046.34	4353353.21	Аналитический метод	0.10	-
887	380045.66	4353354.19	Аналитический метод	0.10	-
888	380229.35	4353799.26	Аналитический метод	0.10	-
889	380241.78	4353803.27	Аналитический метод	0.10	-
890	380241.95	4353802.27	Аналитический метод	0.10	-
891	380245.71	4353803.48	Аналитический метод	0.10	-
892	380245.65	4353804.51	Аналитический метод	0.10	-

2. Сведения о характерных точках границ объекта					
Обозначение характерных точек границ	Координаты, м		Метод определения координат характерной точки	Средняя квадратическая погрешность положения характерной точки (Mt), м	Описание обозначения точки на местности (при наличии)
	X	Y			
1	2	3	4	5	6
893	380257.97	4353808.49	Аналитический метод	0.10	-
894	380268.18	4353830.84	Аналитический метод	0.10	-
895	380268.30	4353828.69	Аналитический метод	0.10	-
896	380272.03	4353836.85	Аналитический метод	0.10	-
897	380271.87	4353838.91	Аналитический метод	0.10	-
898	380300.73	4353902.05	Аналитический метод	0.10	-
899	380301.64	4353901.63	Аналитический метод	0.10	-
900	380304.88	4353908.73	Аналитический метод	0.10	-
901	380303.97	4353909.14	Аналитический метод	0.10	-
902	380434.93	4354195.70	Аналитический метод	0.10	-
903	380558.63	4354385.56	Аналитический метод	0.10	-
853	380879.50	4355068.20	Аналитический метод	0.10	-
904	379623.25	4352938.68	Аналитический метод	0.10	-
905	379628.12	4352957.05	Аналитический метод	0.10	-
906	379599.12	4352964.73	Аналитический метод	0.10	-
907	379596.42	4352954.54	Аналитический метод	0.10	-
908	378977.15	4353106.56	Аналитический метод	0.10	-
909	378943.13	4353074.48	Аналитический метод	0.10	-
910	378286.03	4353260.93	Аналитический метод	0.10	-
911	377636.49	4352622.01	Аналитический метод	0.10	-
912	377594.51	4352582.90	Аналитический метод	0.10	-
913	377599.29	4352577.76	Аналитический метод	0.10	-
914	377602.32	4352580.52	Аналитический метод	0.10	-
915	377603.65	4352579.15	Аналитический метод	0.10	-
916	377642.70	4352615.52	Аналитический метод	0.10	-

2. Сведения о характерных точках границ объекта					
Обозначение характерных точек границ	Координаты, м		Метод определения координат характерной точки	Средняя квадратическая погрешность положения характерной точки (Mt), м	Описание обозначения точки на местности (при наличии)
	X	Y			
1	2	3	4	5	6
917	378288.59	4353250.86	Аналитический метод	0.10	-
918	378945.56	4353064.44	Аналитический метод	0.10	-
919	378979.74	4353096.67	Аналитический метод	0.10	-
904	379623.25	4352938.68	Аналитический метод	0.10	-
920	379957.30	4352492.88	Аналитический метод	0.10	-
921	379984.24	4352438.80	Аналитический метод	0.10	-
922	380001.71	4352362.39	Аналитический метод	0.10	-
923	380000.72	4352362.21	Аналитический метод	0.10	-
924	380001.26	4352359.89	Аналитический метод	0.10	-
925	380002.24	4352360.06	Аналитический метод	0.10	-
926	380004.85	4352348.65	Аналитический метод	0.10	-
927	380003.95	4352348.08	Аналитический метод	0.10	-
928	380004.42	4352346.04	Аналитический метод	0.10	-
929	380005.31	4352346.64	Аналитический метод	0.10	-
930	380008.33	4352333.45	Аналитический метод	0.10	-
931	380012.73	4352314.20	Аналитический метод	0.10	-
932	380015.17	4352308.89	Аналитический метод	0.10	-
933	380014.79	4352307.34	Аналитический метод	0.10	-
934	380016.79	4352302.98	Аналитический метод	0.10	-
935	380017.21	4352304.47	Аналитический метод	0.10	-
936	380059.58	4352212.48	Аналитический метод	0.10	-
937	380058.24	4352212.99	Аналитический метод	0.10	-
938	380060.70	4352207.69	Аналитический метод	0.10	-
939	380061.99	4352207.25	Аналитический метод	0.10	-
940	380084.71	4352157.91	Аналитический метод	0.10	-

2. Сведения о характерных точках границ объекта					
Обозначение характерных точек границ	Координаты, м		Метод определения координат характерной точки	Средняя квадратическая погрешность положения характерной точки (Mt), м	Описание обозначения точки на местности (при наличии)
	X	Y			
1	2	3	4	5	6
941	380087.81	4352153.10	Аналитический метод	0.10	-
942	380089.28	4352154.05	Аналитический метод	0.10	-
943	380094.97	4352145.22	Аналитический метод	0.10	-
944	380086.98	4352140.08	Аналитический метод	0.10	-
945	380081.29	4352148.91	Аналитический метод	0.10	-
946	380082.77	4352149.87	Аналитический метод	0.10	-
947	380079.44	4352155.01	Аналитический метод	0.10	-
948	380054.23	4352209.75	Аналитический метод	0.10	-
949	380055.52	4352209.33	Аналитический метод	0.10	-
950	380052.90	4352215.02	Аналитический метод	0.10	-
951	380051.57	4352215.53	Аналитический метод	0.10	-
952	380014.71	4352295.56	Аналитический метод	0.10	-
953	380015.12	4352297.04	Аналитический метод	0.10	-
954	380013.24	4352301.14	Аналитический метод	0.10	-
955	380012.85	4352299.59	Аналитический метод	0.10	-
956	380007.02	4352312.25	Аналитический метод	0.10	-
957	380002.48	4352332.11	Аналитический метод	0.10	-
958	379994.16	4352330.21	Аналитический метод	0.10	-
959	379994.65	4352331.34	Аналитический метод	0.10	-
960	379991.81	4352330.69	Аналитический метод	0.10	-
961	379991.29	4352329.55	Аналитический метод	0.10	-
962	379970.92	4352324.89	Аналитический метод	0.10	-
963	379766.80	4352331.39	Аналитический метод	0.10	-
964	379734.92	4352310.05	Аналитический метод	0.10	-
965	379734.37	4352310.89	Аналитический метод	0.10	-

2. Сведения о характерных точках границ объекта					
Обозначение характерных точек границ	Координаты, м		Метод определения координат характерной точки	Средняя квадратическая погрешность положения характерной точки (Mt), м	Описание обозначения точки на местности (при наличии)
	X	Y			
1	2	3	4	5	6
966	379731.33	4352308.85	Аналитический метод	0.10	-
967	379731.89	4352308.02	Аналитический метод	0.10	-
968	379721.11	4352300.80	Аналитический метод	0.10	-
969	379720.57	4352301.64	Аналитический метод	0.10	-
970	379692.40	4352282.78	Аналитический метод	0.10	-
971	379692.42	4352282.76	Аналитический метод	0.10	-
972	379693.25	4352282.15	Аналитический метод	0.10	-
973	379684.76	4352276.46	Аналитический метод	0.10	-
974	379683.82	4352277.04	Аналитический метод	0.10	-
975	379674.15	4352270.56	Аналитический метод	0.10	-
976	379675.09	4352269.99	Аналитический метод	0.10	-
977	379644.71	4352249.65	Аналитический метод	0.10	-
978	379514.94	4352215.28	Аналитический метод	0.10	-
979	379514.94	4352216.32	Аналитический метод	0.10	-
980	379513.41	4352215.91	Аналитический метод	0.10	-
981	379513.34	4352214.86	Аналитический метод	0.10	-
982	379469.50	4352203.25	Аналитический метод	0.10	-
983	379433.01	4352193.25	Аналитический метод	0.10	-
984	379431.50	4352193.87	Аналитический метод	0.10	-
985	379418.60	4352190.33	Аналитический метод	0.10	-
986	379418.89	4352189.37	Аналитический метод	0.10	-
987	379345.53	4352169.27	Аналитический метод	0.10	-
988	379185.13	4352118.32	Аналитический метод	0.10	-
989	379049.33	4352034.76	Аналитический метод	0.10	-
990	378908.70	4351955.17	Аналитический метод	0.10	-

2. Сведения о характерных точках границ объекта					
Обозначение характерных точек границ	Координаты, м		Метод определения координат характерной точки	Средняя квадратическая погрешность положения характерной точки (Mt), м	Описание обозначения точки на местности (при наличии)
	X	Y			
1	2	3	4	5	6
991	378881.10	4351915.57	Аналитический метод	0.10	-
992	378879.47	4351914.97	Аналитический метод	0.10	-
993	378850.73	4351873.74	Аналитический метод	0.10	-
994	378854.03	4351871.43	Аналитический метод	0.10	-
995	378854.71	4351872.19	Аналитический метод	0.10	-
996	378877.90	4351856.03	Аналитический метод	0.10	-
997	378878.93	4351857.50	Аналитический метод	0.10	-
998	378889.26	4351850.29	Аналитический метод	0.10	-
999	378882.69	4351840.86	Аналитический метод	0.10	-
1000	378872.35	4351848.06	Аналитический метод	0.10	-
1001	378874.47	4351851.10	Аналитический метод	0.10	-
1002	378850.68	4351867.68	Аналитический метод	0.10	-
1003	378851.35	4351868.43	Аналитический метод	0.10	-
1004	378845.16	4351872.74	Аналитический метод	0.10	-
1005	378872.92	4351912.58	Аналитический метод	0.10	-
1006	378871.29	4351911.98	Аналитический метод	0.10	-
1007	378904.56	4351959.72	Аналитический метод	0.10	-
1008	379046.28	4352039.93	Аналитический метод	0.10	-
1009	379076.65	4352058.59	Аналитический метод	0.10	-
1010	379066.32	4352074.95	Аналитический метод	0.10	-
1011	379040.95	4352058.93	Аналитический метод	0.10	-
1012	379046.29	4352050.48	Аналитический метод	0.10	-
1013	379041.72	4352047.67	Аналитический метод	0.10	-
1014	378898.37	4351966.53	Аналитический метод	0.10	-
1015	378831.26	4351870.24	Аналитический метод	0.10	-

2. Сведения о характерных точках границ объекта					
Обозначение характерных точек границ	Координаты, м		Метод определения координат характерной точки	Средняя квадратическая погрешность положения характерной точки (Mt), м	Описание обозначения точки на местности (при наличии)
	X	Y			
1	2	3	4	5	6
1016	378890.10	4351829.23	Аналитический метод	0.10	-
1017	378910.03	4351857.84	Аналитический метод	0.10	-
1018	378887.74	4351873.91	Аналитический метод	0.10	-
1019	378879.24	4351861.18	Аналитический метод	0.10	-
1020	378859.10	4351875.21	Аналитический метод	0.10	-
1021	378912.17	4351951.36	Аналитический метод	0.10	-
1022	378943.41	4351969.04	Аналитический метод	0.10	-
1023	378952.58	4351953.35	Аналитический метод	0.10	-
1024	378965.53	4351960.92	Аналитический метод	0.10	-
1025	378956.46	4351976.43	Аналитический метод	0.10	-
1026	379001.24	4352001.77	Аналитический метод	0.10	-
1027	379010.39	4351985.72	Аналитический метод	0.10	-
1028	379023.42	4351993.16	Аналитический метод	0.10	-
1029	379014.29	4352009.16	Аналитический метод	0.10	-
1030	379051.89	4352030.44	Аналитический метод	0.10	-
1031	379082.52	4352049.29	Аналитический метод	0.10	-
1032	379121.68	4352069.01	Аналитический метод	0.10	-
1033	379127.62	4352061.94	Аналитический метод	0.10	-
1034	379163.10	4352085.68	Аналитический метод	0.10	-
1035	379158.59	4352091.24	Аналитический метод	0.10	-
1036	379174.70	4352105.74	Аналитический метод	0.10	-
1037	379187.25	4352113.72	Аналитический метод	0.10	-
1038	379346.97	4352164.46	Аналитический метод	0.10	-
1039	379395.63	4352177.79	Аналитический метод	0.10	-
1040	379396.06	4352175.32	Аналитический метод	0.10	-

2. Сведения о характерных точках границ объекта					
Обозначение характерных точек границ	Координаты, м		Метод определения координат характерной точки	Средняя квадратическая погрешность положения характерной точки (Mt), м	Описание обозначения точки на местности (при наличии)
	X	Y			
1	2	3	4	5	6
1041	379405.10	4352177.43	Аналитический метод	0.10	-
1042	379407.65	4352167.35	Аналитический метод	0.10	-
1043	379447.46	4352178.10	Аналитический метод	0.10	-
1044	379443.95	4352189.83	Аналитический метод	0.10	-
1045	379479.60	4352200.73	Аналитический метод	0.10	-
1046	379646.82	4352245.01	Аналитический метод	0.10	-
1047	379663.23	4352245.83	Аналитический метод	0.10	-
1048	379673.06	4352253.50	Аналитический метод	0.10	-
1049	379678.96	4352247.01	Аналитический метод	0.10	-
1050	379706.78	4352267.66	Аналитический метод	0.10	-
1051	379721.12	4352294.76	Аналитический метод	0.10	-
1052	379768.26	4352326.33	Аналитический метод	0.10	-
1053	379971.43	4352319.86	Аналитический метод	0.10	-
1054	379994.84	4352325.21	Аналитический метод	0.10	-
1055	379998.47	4352309.32	Аналитический метод	0.10	-
1056	380071.55	4352150.65	Аналитический метод	0.10	-
1057	380092.12	4352118.72	Аналитический метод	0.10	-
1058	380112.14	4352130.40	Аналитический метод	0.10	-
1059	380101.96	4352146.05	Аналитический метод	0.10	-
1060	380111.60	4352152.27	Аналитический метод	0.10	-
1061	380109.22	4352155.96	Аналитический метод	0.10	-
1062	380099.56	4352149.74	Аналитический метод	0.10	-
1063	380092.12	4352161.18	Аналитический метод	0.10	-
1064	380089.44	4352159.81	Аналитический метод	0.10	-
1065	380089.13	4352160.30	Аналитический метод	0.10	-

2. Сведения о характерных точках границ объекта					
Обозначение характерных точек границ	Координаты, м		Метод определения координат характерной точки	Средняя квадратическая погрешность положения характерной точки (Mt), м	Описание обозначения точки на местности (при наличии)
	X	Y			
1	2	3	4	5	6
1066	380017.51	4352315.80	Аналитический метод	0.10	-
1067	380012.55	4352337.47	Аналитический метод	0.10	-
1068	379989.00	4352440.48	Аналитический метод	0.10	-
1069	379961.77	4352495.13	Аналитический метод	0.10	-
920	379957.30	4352492.88	Аналитический метод	0.10	-
1070	380913.56	4355140.64	Аналитический метод	0.10	-
1071	381007.02	4355339.57	Аналитический метод	0.10	-
1072	381008.71	4355340.82	Аналитический метод	0.10	-
1073	381012.14	4355348.11	Аналитический метод	0.10	-
1074	381010.57	4355347.13	Аналитический метод	0.10	-
1075	381134.49	4355610.77	Аналитический метод	0.10	-
1076	381153.29	4355626.99	Аналитический метод	0.10	-
1077	381140.96	4355641.35	Аналитический метод	0.10	-
1078	381118.21	4355621.80	Аналитический метод	0.10	-
1079	381125.67	4355613.11	Аналитический метод	0.10	-
1080	381119.91	4355600.85	Аналитический метод	0.10	-
1081	381042.81	4355534.62	Аналитический метод	0.10	-
1082	381052.55	4355523.21	Аналитический метод	0.10	-
1083	381104.32	4355567.68	Аналитический метод	0.10	-
1084	380918.16	4355171.62	Аналитический метод	0.10	-
1085	380895.54	4355182.25	Аналитический метод	0.10	-
1086	380882.78	4355155.10	Аналитический метод	0.10	-
1070	380913.56	4355140.64	Аналитический метод	0.10	-
1087	387707.62	4362044.54	Аналитический метод	0.10	-
1088	387712.53	4362045.50	Аналитический метод	0.10	-

2. Сведения о характерных точках границ объекта					
Обозначение характерных точек границ	Координаты, м		Метод определения координат характерной точки	Средняя квадратическая погрешность положения характерной точки (Mt), м	Описание обозначения точки на местности (при наличии)
	X	Y			
1	2	3	4	5	6
1089	387673.58	4362245.23	Аналитический метод	0.10	-
1090	387683.07	4362331.82	Аналитический метод	0.10	-
1091	387724.98	4362516.01	Аналитический метод	0.10	-
1092	387731.21	4362496.01	Аналитический метод	0.10	-
1093	387741.11	4362493.22	Аналитический метод	0.10	-
1094	387758.81	4362565.45	Аналитический метод	0.10	-
1095	387749.24	4362567.42	Аналитический метод	0.10	-
1096	387733.78	4362554.76	Аналитический метод	0.10	-
1097	387764.05	4362687.96	Аналитический метод	0.10	-
1098	387835.72	4362927.10	Аналитический метод	0.10	-
1099	387862.35	4362980.91	Аналитический метод	0.10	-
1100	387873.02	4362983.04	Аналитический метод	0.10	-
1101	387885.75	4363002.15	Аналитический метод	0.10	-
1102	387880.74	4363005.49	Аналитический метод	0.10	-
1103	387869.38	4362988.46	Аналитический метод	0.10	-
1104	387858.27	4362986.23	Аналитический метод	0.10	-
1105	387850.65	4362970.88	Аналитический метод	0.10	-
1106	387851.05	4362969.45	Аналитический метод	0.10	-
1107	387831.18	4362929.45	Аналитический метод	0.10	-
1108	387814.38	4362873.38	Аналитический метод	0.10	-
1109	387813.33	4362873.38	Аналитический метод	0.10	-
1110	387792.99	4362805.51	Аналитический метод	0.10	-
1111	387793.54	4362803.87	Аналитический метод	0.10	-
1112	387787.42	4362783.43	Аналитический метод	0.10	-
1113	387785.68	4362781.12	Аналитический метод	0.10	-

2. Сведения о характерных точках границ объекта					
Обозначение характерных точек границ	Координаты, м		Метод определения координат характерной точки	Средняя квадратическая погрешность положения характерной точки (Mt), м	Описание обозначения точки на местности (при наличии)
	X	Y			
1	2	3	4	5	6
1114	387758.23	4362689.51	Аналитический метод	0.10	-
1115	387745.70	4362634.44	Аналитический метод	0.10	-
1116	387746.92	4362635.28	Аналитический метод	0.10	-
1117	387732.61	4362572.37	Аналитический метод	0.10	-
1118	387731.64	4362572.59	Аналитический метод	0.10	-
1119	387714.68	4362498.03	Аналитический метод	0.10	-
1120	387715.66	4362497.80	Аналитический метод	0.10	-
1121	387698.74	4362423.38	Аналитический метод	0.10	-
1122	387697.76	4362423.59	Аналитический метод	0.10	-
1123	387694.64	4362409.88	Аналитический метод	0.10	-
1124	387695.65	4362409.81	Аналитический метод	0.10	-
1125	387687.68	4362374.76	Аналитический метод	0.10	-
1126	387686.61	4362374.58	Аналитический метод	0.10	-
1127	387677.12	4362332.83	Аналитический метод	0.10	-
1128	387672.54	4362291.01	Аналитический метод	0.10	-
1129	387673.70	4362292.44	Аналитический метод	0.10	-
1130	387668.50	4362245.04	Аналитический метод	0.10	-
1131	387673.32	4362220.31	Аналитический метод	0.10	-
1132	387672.35	4362220.09	Аналитический метод	0.10	-
1133	387676.83	4362197.11	Аналитический метод	0.10	-
1134	387677.76	4362197.57	Аналитический метод	0.10	-
1135	387691.15	4362128.90	Аналитический метод	0.10	-
1136	387690.03	4362129.45	Аналитический метод	0.10	-
1137	387693.26	4362112.88	Аналитический метод	0.10	-
1138	387694.31	4362112.70	Аналитический метод	0.10	-

2. Сведения о характерных точках границ объекта					
Обозначение характерных точек границ	Координаты, м		Метод определения координат характерной точки	Средняя квадратическая погрешность положения характерной точки (Mt), м	Описание обозначения точки на местности (при наличии)
	X	Y			
1	2	3	4	5	6
1087	387707.62	4362044.54	Аналитический метод	0.10	-
1139	383854.54	4355187.84	Аналитический метод	0.10	-
1140	383849.56	4355188.90	Аналитический метод	0.10	-
1141	382677.72	4355431.23	Аналитический метод	0.10	-
1142	382566.84	4355448.08	Аналитический метод	0.10	-
1143	382566.09	4355443.13	Аналитический метод	0.10	-
1144	382676.85	4355426.28	Аналитический метод	0.10	-
1145	383848.55	4355183.99	Аналитический метод	0.10	-
1146	383853.43	4355182.94	Аналитический метод	0.10	-
1139	383854.54	4355187.84	Аналитический метод	0.10	-
1147	387731.35	4361922.83	Аналитический метод	0.10	-
1148	387862.46	4361250.49	Аналитический метод	0.10	-
1149	387867.12	4361226.59	Аналитический метод	0.10	-
1150	387881.02	4361131.80	Аналитический метод	0.10	-
1151	387865.90	4361039.92	Аналитический метод	0.10	-
1152	387864.56	4361037.89	Аналитический метод	0.10	-
1153	387864.06	4361034.85	Аналитический метод	0.10	-
1154	387881.69	4361024.03	Аналитический метод	0.10	-
1155	387879.44	4361017.11	Аналитический метод	0.10	-
1156	387880.61	4361017.49	Аналитический метод	0.10	-
1157	387866.19	4360973.23	Аналитический метод	0.10	-
1158	387865.15	4360973.25	Аналитический метод	0.10	-
1159	387805.25	4360789.43	Аналитический метод	0.10	-
1160	387806.19	4360789.11	Аналитический метод	0.10	-
1161	387804.25	4360783.14	Аналитический метод	0.10	-

2. Сведения о характерных точках границ объекта					
Обозначение характерных точек границ	Координаты, м		Метод определения координат характерной точки	Средняя квадратическая погрешность положения характерной точки (Mt), м	Описание обозначения точки на местности (при наличии)
	X	Y			
1	2	3	4	5	6
1162	387803.33	4360783.56	Аналитический метод	0.10	-
1163	387791.37	4360746.85	Аналитический метод	0.10	-
1164	387792.31	4360746.42	Аналитический метод	0.10	-
1165	387801.22	4360773.78	Аналитический метод	0.10	-
1166	387805.98	4360772.23	Аналитический метод	0.10	-
1167	387888.88	4361026.65	Аналитический метод	0.10	-
1168	387870.65	4361037.83	Аналитический метод	0.10	-
1169	387886.10	4361131.74	Аналитический метод	0.10	-
1170	387872.07	4361227.42	Аналитический метод	0.10	-
1171	387736.26	4361923.79	Аналитический метод	0.10	-
1147	387731.35	4361922.83	Аналитический метод	0.10	-
1172	384764.31	4355074.59	Аналитический метод	0.10	-
1173	384760.41	4355072.03	Аналитический метод	0.10	-
1174	384760.82	4355071.10	Аналитический метод	0.10	-
1175	384646.57	4354995.36	Аналитический метод	0.10	-
1176	384648.13	4354992.93	Аналитический метод	0.10	-
1177	384637.22	4354986.32	Аналитический метод	0.10	-
1178	384635.94	4354988.31	Аналитический метод	0.10	-
1179	384626.85	4354982.28	Аналитический метод	0.10	-
1180	384608.90	4354987.32	Аналитический метод	0.10	-
1181	384608.07	4354988.59	Аналитический метод	0.10	-
1182	384595.01	4354992.25	Аналитический метод	0.10	-
1183	384595.70	4354991.02	Аналитический метод	0.10	-
1184	384132.70	4355120.93	Аналитический метод	0.10	-
1185	384133.23	4355121.82	Аналитический метод	0.10	-

2. Сведения о характерных точках границ объекта					
Обозначение характерных точек границ	Координаты, м		Метод определения координат характерной точки	Средняя квадратическая погрешность положения характерной точки (Mt), м	Описание обозначения точки на местности (при наличии)
	X	Y			
1	2	3	4	5	6
1186	384023.36	4355152.65	Аналитический метод	0.10	-
1187	383932.91	4355172.03	Аналитический метод	0.10	-
1188	383926.41	4355141.72	Аналитический метод	0.10	-
1189	383955.74	4355135.43	Аналитический метод	0.10	-
1190	383960.99	4355159.88	Аналитический метод	0.10	-
1191	384021.94	4355146.80	Аналитический метод	0.10	-
1192	384627.72	4354976.83	Аналитический метод	0.10	-
1193	384767.53	4355069.52	Аналитический метод	0.10	-
1172	384764.31	4355074.59	Аналитический метод	0.10	-
1194	385867.58	4355741.74	Аналитический метод	0.10	-
1195	385876.88	4355763.19	Аналитический метод	0.10	-
1196	385880.95	4355777.69	Аналитический метод	0.10	-
1197	385880.97	4355794.05	Аналитический метод	0.10	-
1198	385875.89	4355794.05	Аналитический метод	0.10	-
1199	385875.95	4355789.14	Аналитический метод	0.10	-
1200	385726.74	4355571.05	Аналитический метод	0.10	-
1201	385654.42	4355518.30	Аналитический метод	0.10	-
1202	385258.19	4355400.84	Аналитический метод	0.10	-
1203	385237.79	4355387.29	Аналитический метод	0.10	-
1204	385240.59	4355383.14	Аналитический метод	0.10	-
1205	385260.35	4355396.24	Аналитический метод	0.10	-
1206	385656.69	4355513.74	Аналитический метод	0.10	-
1207	385730.40	4355567.50	Аналитический метод	0.10	-
1208	385846.04	4355736.54	Аналитический метод	0.10	-
1209	385859.85	4355729.00	Аналитический метод	0.10	-

2. Сведения о характерных точках границ объекта					
Обозначение характерных точек границ	Координаты, м		Метод определения координат характерной точки	Средняя квадратическая погрешность положения характерной точки (Mt), м	Описание обозначения точки на местности (при наличии)
	X	Y			
1	2	3	4	5	6
1194	385867.58	4355741.74	Аналитический метод	0.10	-
1210	381236.02	4355697.97	Аналитический метод	0.10	-
1211	381292.10	4355746.18	Аналитический метод	0.10	-
1212	381360.61	4355737.61	Аналитический метод	0.10	-
1213	381543.73	4355665.07	Аналитический метод	0.10	-
1214	381548.32	4355663.65	Аналитический метод	0.10	-
1215	381558.10	4355696.21	Аналитический метод	0.10	-
1216	381529.37	4355704.85	Аналитический метод	0.10	-
1217	381522.81	4355683.02	Аналитический метод	0.10	-
1218	381362.88	4355746.38	Аналитический метод	0.10	-
1219	381289.28	4355755.59	Аналитический метод	0.10	-
1220	381252.91	4355724.34	Аналитический метод	0.10	-
1221	381236.62	4355743.30	Аналитический метод	0.10	-
1222	381213.87	4355723.76	Аналитический метод	0.10	-
1210	381236.02	4355697.97	Аналитический метод	0.10	-
1223	377508.53	4352666.39	Аналитический метод	0.10	-
1224	377505.10	4352670.07	Аналитический метод	0.10	-
1225	377439.84	4352609.28	Аналитический метод	0.10	-
1226	377379.19	4352558.62	Аналитический метод	0.10	-
1227	377377.82	4352558.77	Аналитический метод	0.10	-
1228	377335.51	4352523.44	Аналитический метод	0.10	-
1229	377336.11	4352522.64	Аналитический метод	0.10	-
1230	377267.35	4352465.21	Аналитический метод	0.10	-
1231	377118.71	4352319.97	Аналитический метод	0.10	-
1232	377114.59	4352316.42	Аналитический метод	0.10	-

2. Сведения о характерных точках границ объекта					
Обозначение характерных точек границ	Координаты, м		Метод определения координат характерной точки	Средняя квадратическая погрешность положения характерной точки (Mt), м	Описание обозначения точки на местности (при наличии)
	X	Y			
1	2	3	4	5	6
1233	377117.97	4352312.79	Аналитический метод	0.10	-
1234	377270.73	4352461.48	Аналитический метод	0.10	-
1235	377443.17	4352605.51	Аналитический метод	0.10	-
1223	377508.53	4352666.39	Аналитический метод	0.10	-
1236	385162.78	4355337.55	Аналитический метод	0.10	-
1237	384821.05	4355111.03	Аналитический метод	0.10	-
1238	384820.59	4355111.93	Аналитический метод	0.10	-
1239	384816.29	4355109.04	Аналитический метод	0.10	-
1240	384819.60	4355104.04	Аналитический метод	0.10	-
1241	385165.57	4355333.41	Аналитический метод	0.10	-
1236	385162.78	4355337.55	Аналитический метод	0.10	-
1242	387765.31	4360663.58	Аналитический метод	0.10	-
1243	387750.58	4360618.43	Аналитический метод	0.10	-
1244	387749.72	4360619.04	Аналитический метод	0.10	-
1245	387729.71	4360557.63	Аналитический метод	0.10	-
1246	387704.12	4360480.72	Аналитический метод	0.10	-
1247	387704.95	4360480.06	Аналитический метод	0.10	-
1248	387695.71	4360452.27	Аналитический метод	0.10	-
1249	387694.78	4360452.66	Аналитический метод	0.10	-
1250	387689.70	4360437.37	Аналитический метод	0.10	-
1251	387690.48	4360436.55	Аналитический метод	0.10	-
1252	387673.39	4360385.12	Аналитический метод	0.10	-
1253	387678.14	4360383.57	Аналитический метод	0.10	-
1254	387735.43	4360555.74	Аналитический метод	0.10	-
1255	387770.07	4360662.04	Аналитический метод	0.10	-

2. Сведения о характерных точках границ объекта					
Обозначение характерных точек границ	Координаты, м		Метод определения координат характерной точки	Средняя квадратическая погрешность положения характерной точки (Mt), м	Описание обозначения точки на местности (при наличии)
	X	Y			
1	2	3	4	5	6
1242	387765.31	4360663.58	Аналитический метод	0.10	-
1256	377561.10	4352617.30	Аналитический метод	0.10	-
1257	377566.26	4352611.76	Аналитический метод	0.10	-
1258	377569.95	4352615.24	Аналитический метод	0.10	-
1259	377564.90	4352620.69	Аналитический метод	0.10	-
1256	377561.10	4352617.30	Аналитический метод	0.10	-
1260	377563.30	4352609.06	Аналитический метод	0.10	-
1261	377558.28	4352614.53	Аналитический метод	0.10	-
1262	377554.61	4352611.06	Аналитический метод	0.10	-
1263	377559.66	4352605.64	Аналитический метод	0.10	-
1260	377563.30	4352609.06	Аналитический метод	0.10	-
1264	379736.72	4352910.83	Аналитический метод	0.10	-
1265	379703.86	4352918.90	Аналитический метод	0.10	-
1266	379703.14	4352918.06	Аналитический метод	0.10	-
1267	379736.40	4352909.89	Аналитический метод	0.10	-
1264	379736.72	4352910.83	Аналитический метод	0.10	-
1268	381226.54	4355689.83	Аналитический метод	0.10	-
1269	381203.35	4355669.93	Аналитический метод	0.10	-
1270	381204.00	4355669.17	Аналитический метод	0.10	-
1271	381227.18	4355689.08	Аналитический метод	0.10	-
1268	381226.54	4355689.83	Аналитический метод	0.10	-
1272	377083.70	4352290.64	Аналитический метод	0.10	-
1273	377101.67	4352305.64	Аналитический метод	0.10	-
1274	377101.21	4352306.61	Аналитический метод	0.10	-
1275	377083.83	4352292.05	Аналитический метод	0.10	-

2. Сведения о характерных точках границ объекта					
Обозначение характерных точек границ	Координаты, м		Метод определения координат характерной точки	Средняя квадратическая погрешность положения характерной точки (Mt), м	Описание обозначения точки на местности (при наличии)
	X	Y			
1	2	3	4	5	6
1272	377083.70	4352290.64	Аналитический метод	0.10	-
1276	381599.25	4355648.09	Аналитический метод	0.10	-
1277	381594.41	4355649.57	Аналитический метод	0.10	-
1278	381593.84	4355648.71	Аналитический метод	0.10	-
1279	381598.38	4355647.32	Аналитический метод	0.10	-
1276	381599.25	4355648.09	Аналитический метод	0.10	-
1280	382530.58	4355453.60	Аналитический метод	0.10	-
1281	382535.25	4355452.89	Аналитический метод	0.10	-
1282	382534.75	4355453.98	Аналитический метод	0.10	-
1283	382530.25	4355454.67	Аналитический метод	0.10	-
1280	382530.58	4355453.60	Аналитический метод	0.10	-
1284	379926.53	4352554.63	Аналитический метод	0.10	-
1285	379924.65	4352558.41	Аналитический метод	0.10	-
1286	379923.77	4352557.94	Аналитический метод	0.10	-
1287	379925.54	4352554.40	Аналитический метод	0.10	-
1284	379926.53	4352554.63	Аналитический метод	0.10	-
1288	379956.29	4352494.92	Аналитический метод	0.10	-
1289	379954.54	4352498.43	Аналитический метод	0.10	-
1290	379954.02	4352497.24	Аналитический метод	0.10	-
1291	379955.79	4352493.69	Аналитический метод	0.10	-
1288	379956.29	4352494.92	Аналитический метод	0.10	-

## 3. Сведения о характерных точках части (частей) границы объекта

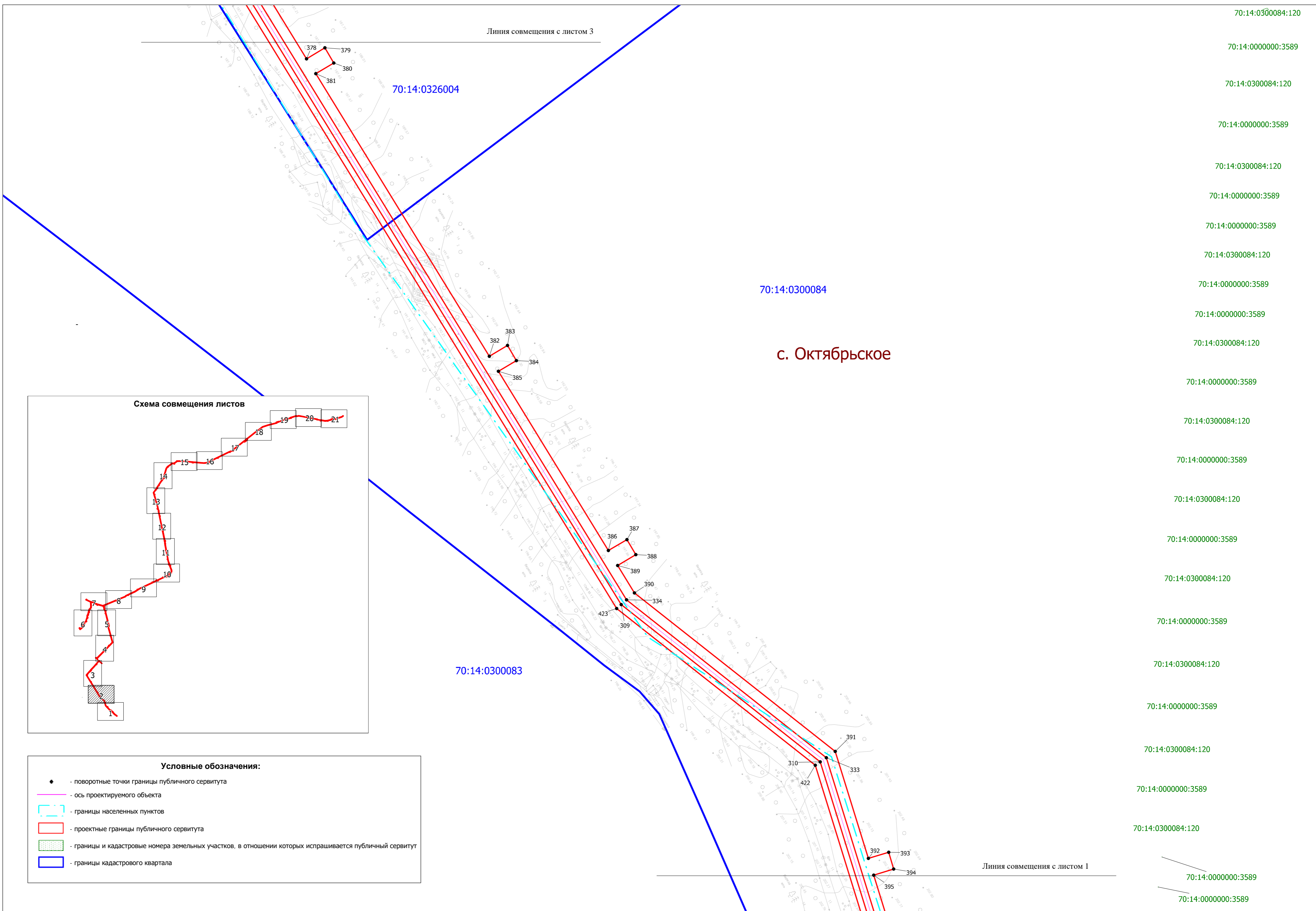
Обозначение характерных точек части границы	Координаты, м		Метод определения координат характерной точки	Средняя квадратическая погрешность положения характерной точки (Mt), м	Описание обозначения точки на местности (при наличии)
	X	Y			
1	2	3	4	5	6
-	-	-	-	-	-





**Схема расположения границ публичного сервитута**  
**Масштаб 1:2000**

Томская область, Томский район



Линия совмещения с листом 3

70:14:0326004

70:14:0300084

с. Октябрьское

70:14:0300083

Линия совмещения с листом 1

70:14:0300084:120

70:14:0000000:3589

70:14:0300084:120

70:14:0000000:3589

70:14:0300084:120

70:14:0000000:3589

70:14:0000000:3589

70:14:0300084:120

70:14:0000000:3589

70:14:0000000:3589

70:14:0300084:120

70:14:0000000:3589

70:14:0300084:120

70:14:0000000:3589

70:14:0300084:120

70:14:0000000:3589

70:14:0300084:120

70:14:0000000:3589

70:14:0300084:120

70:14:0000000:3589

70:14:0300084:120

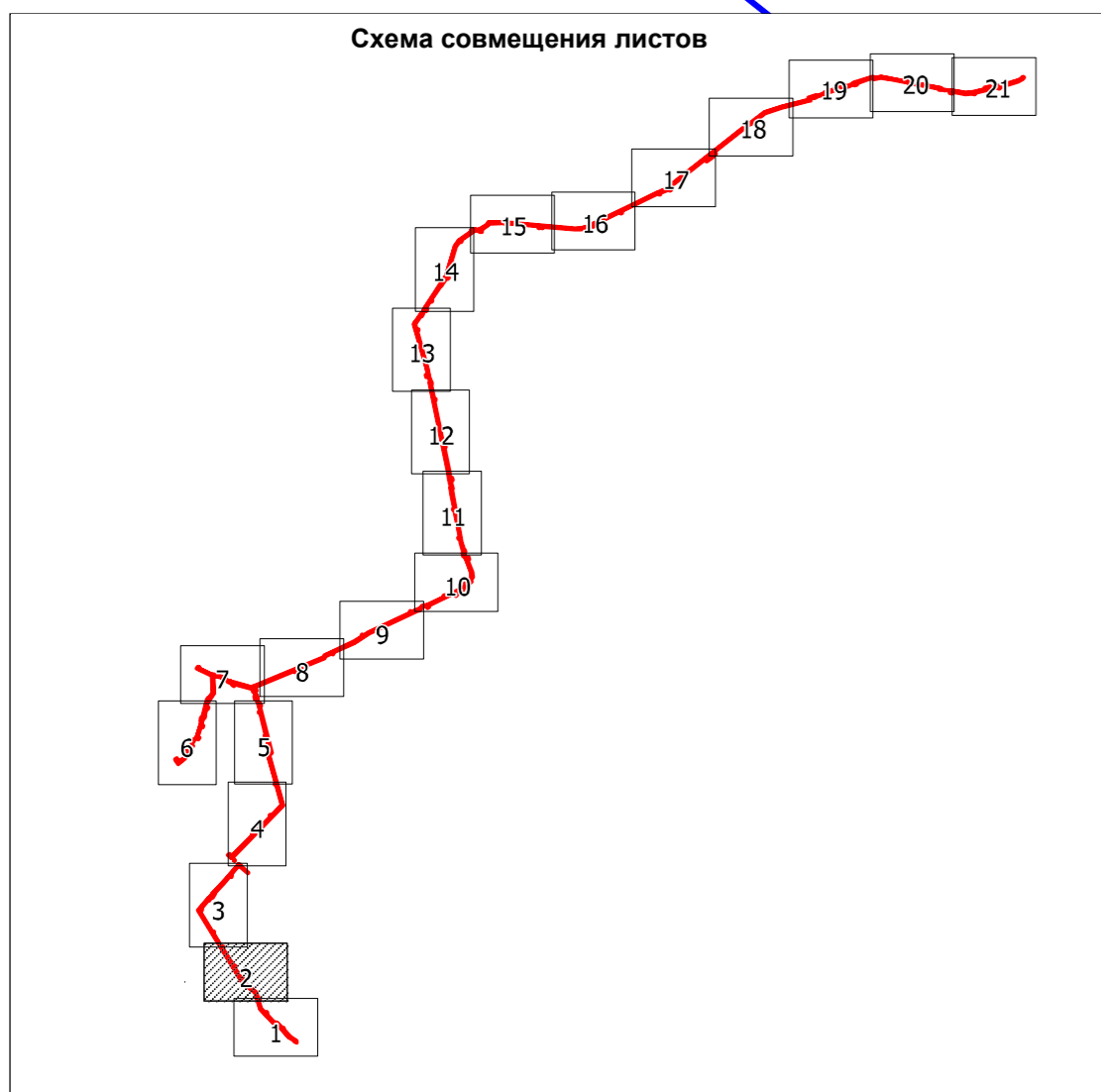
70:14:0000000:3589

70:14:0300084:120

70:14:0000000:3589

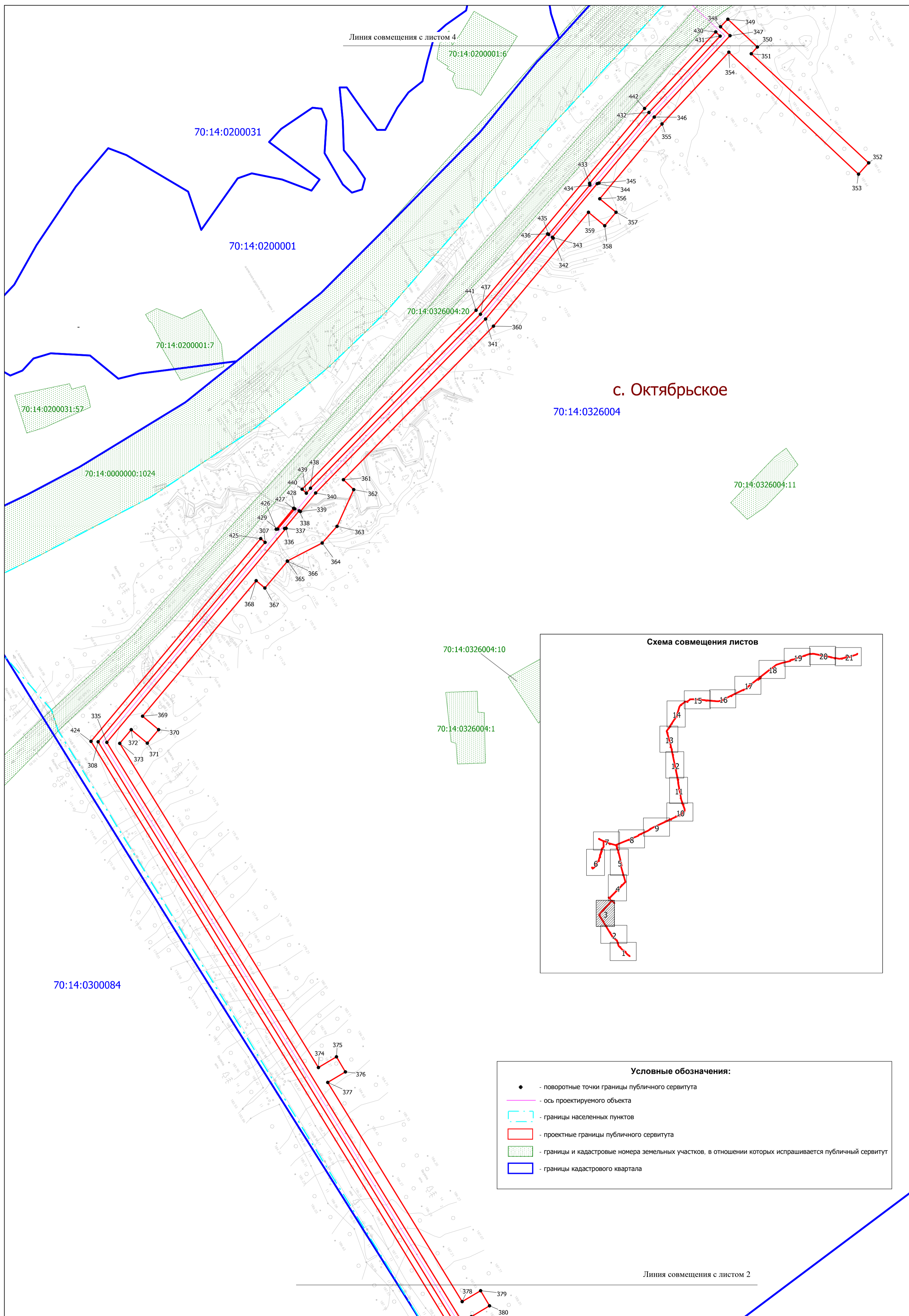
70:14:0000000:3589

Схема совмещения листов



**Условные обозначения:**

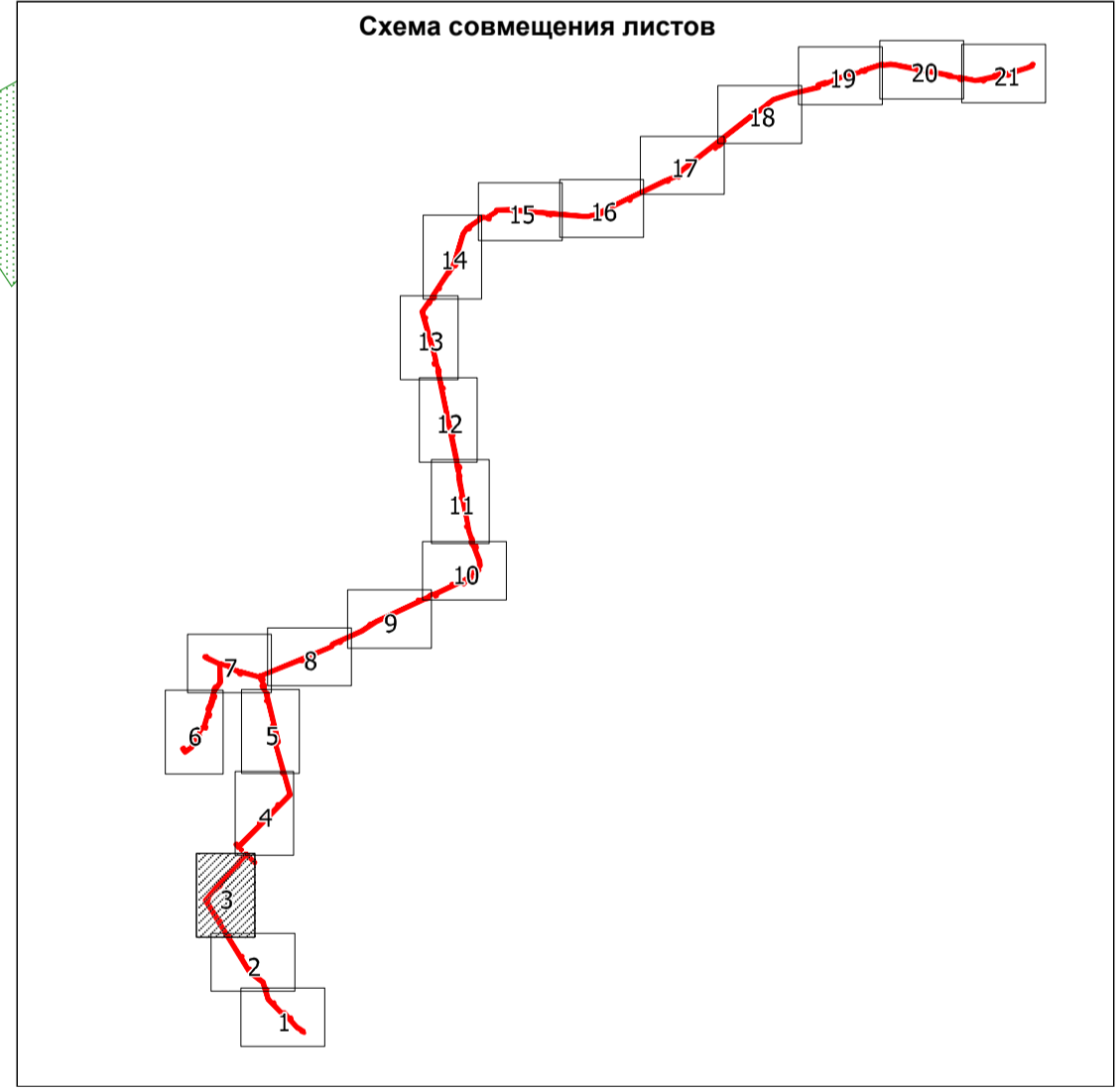
- - поворотные точки границы публичного сервитута
- ось проектируемого объекта
- границы населенных пунктов
- проектные границы публичного сервитута
- границы и кадастровые номера земельных участков, в отношении которых испрашивается публичный сервитут
- границы кадастрового квартала



с. Октябрьское

70:14:0326004

Схема совмещения листов



- Условные обозначения:**
- - поворотные точки границы публичного сервитута
  - (pink) - ось проектируемого объекта
  - (cyan dashed) - границы населенных пунктов
  - (red) - проектные границы публичного сервитута
  - (green) - границы и кадастровые номера земельных участков, в отношении которых испрашивается публичный сервитут
  - (blue) - границы кадастрового квартала

Линия совмещения с листом 2

Схема расположения границ публичного сервитута  
Масштаб 1:2000

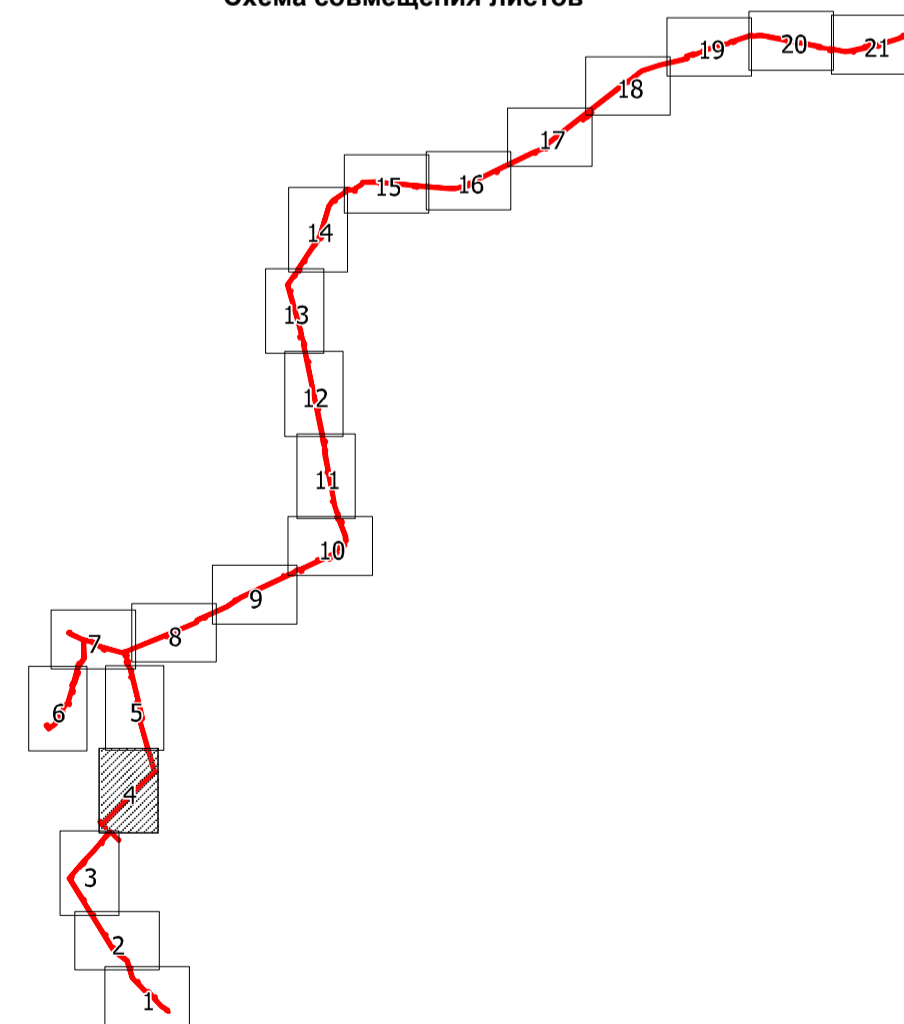
Томская область, Томский район

Линия совмещения с листом 5

70:14:0200031

с. Октябрьское

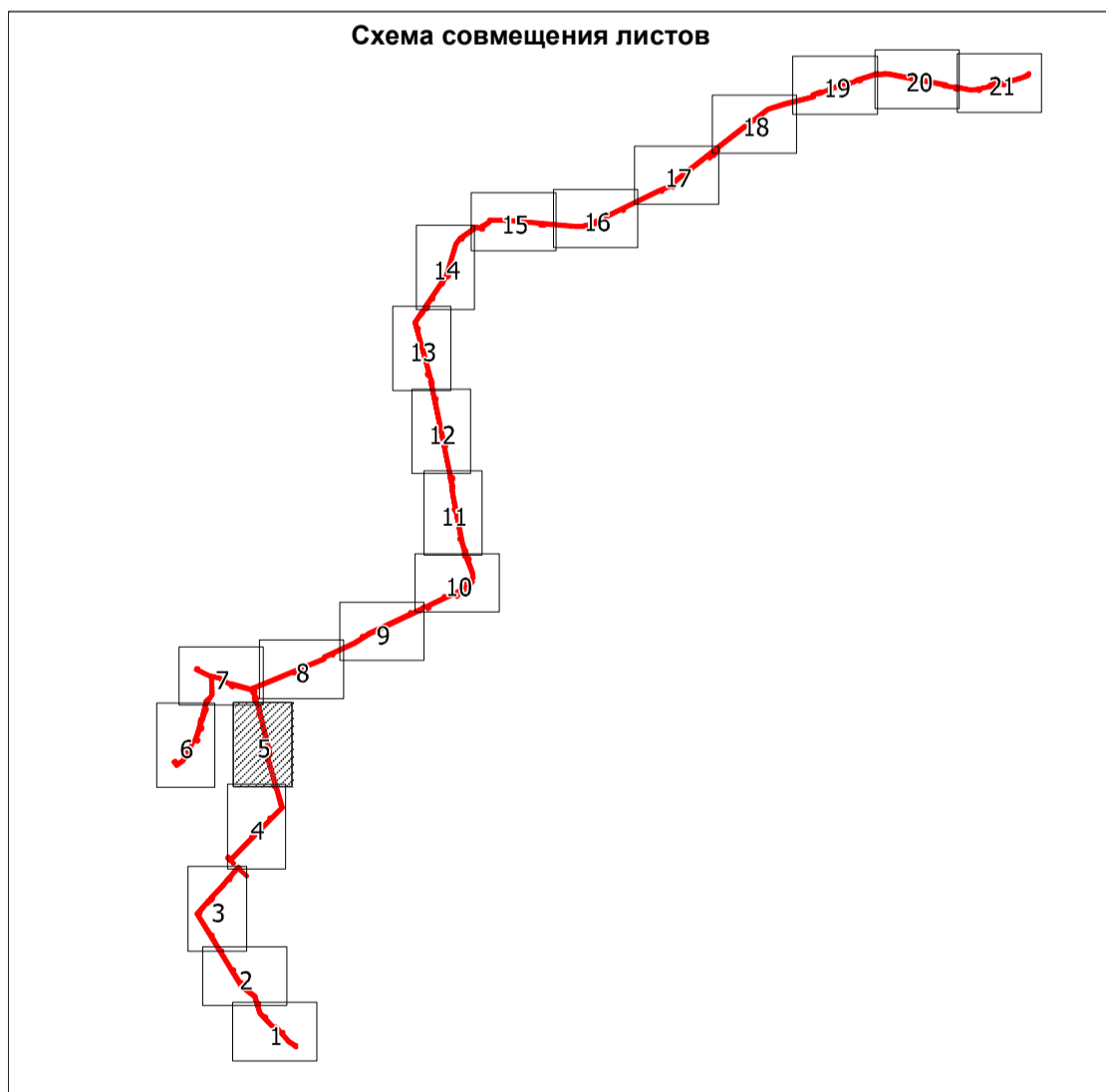
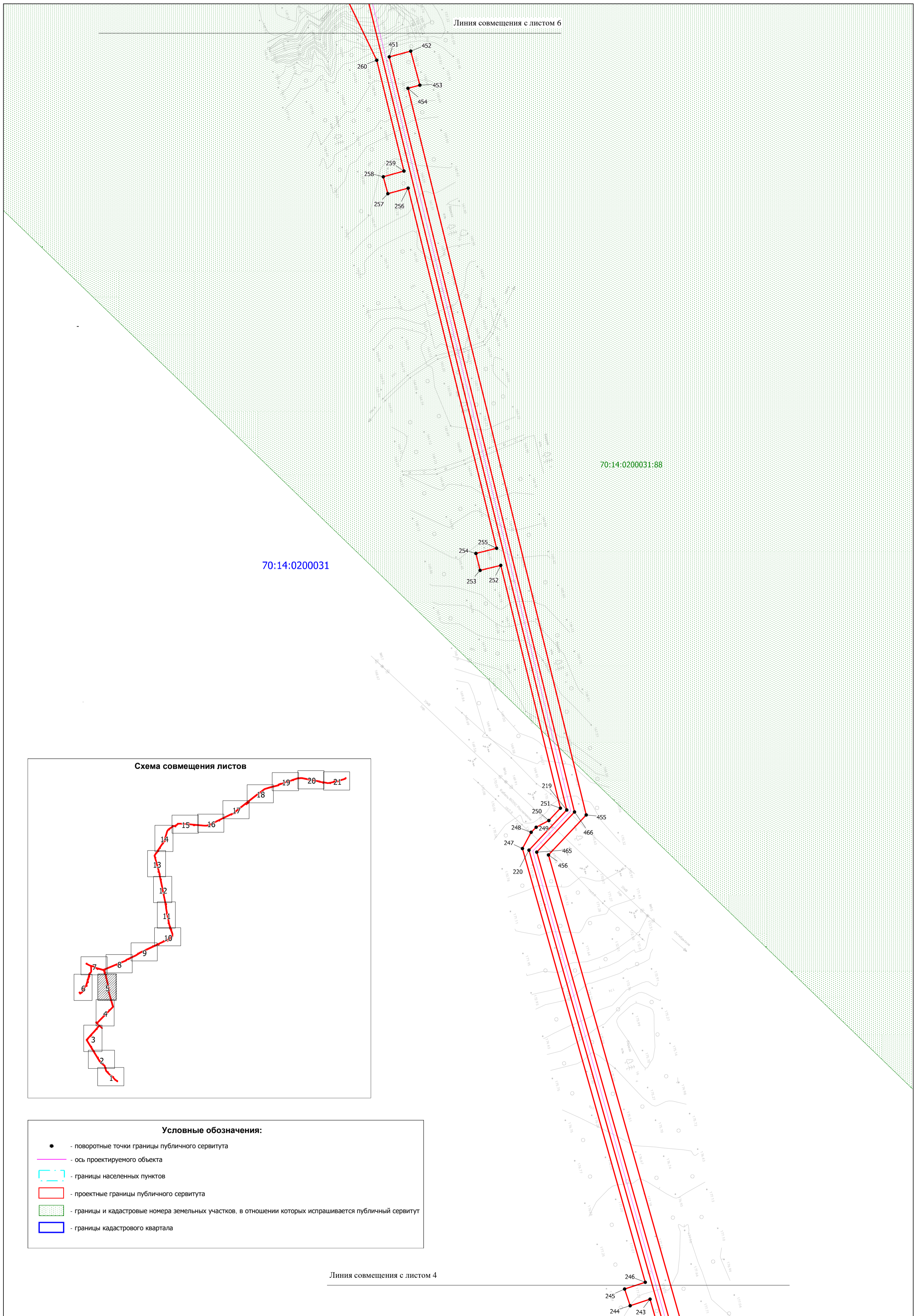
Схема совмещения листов



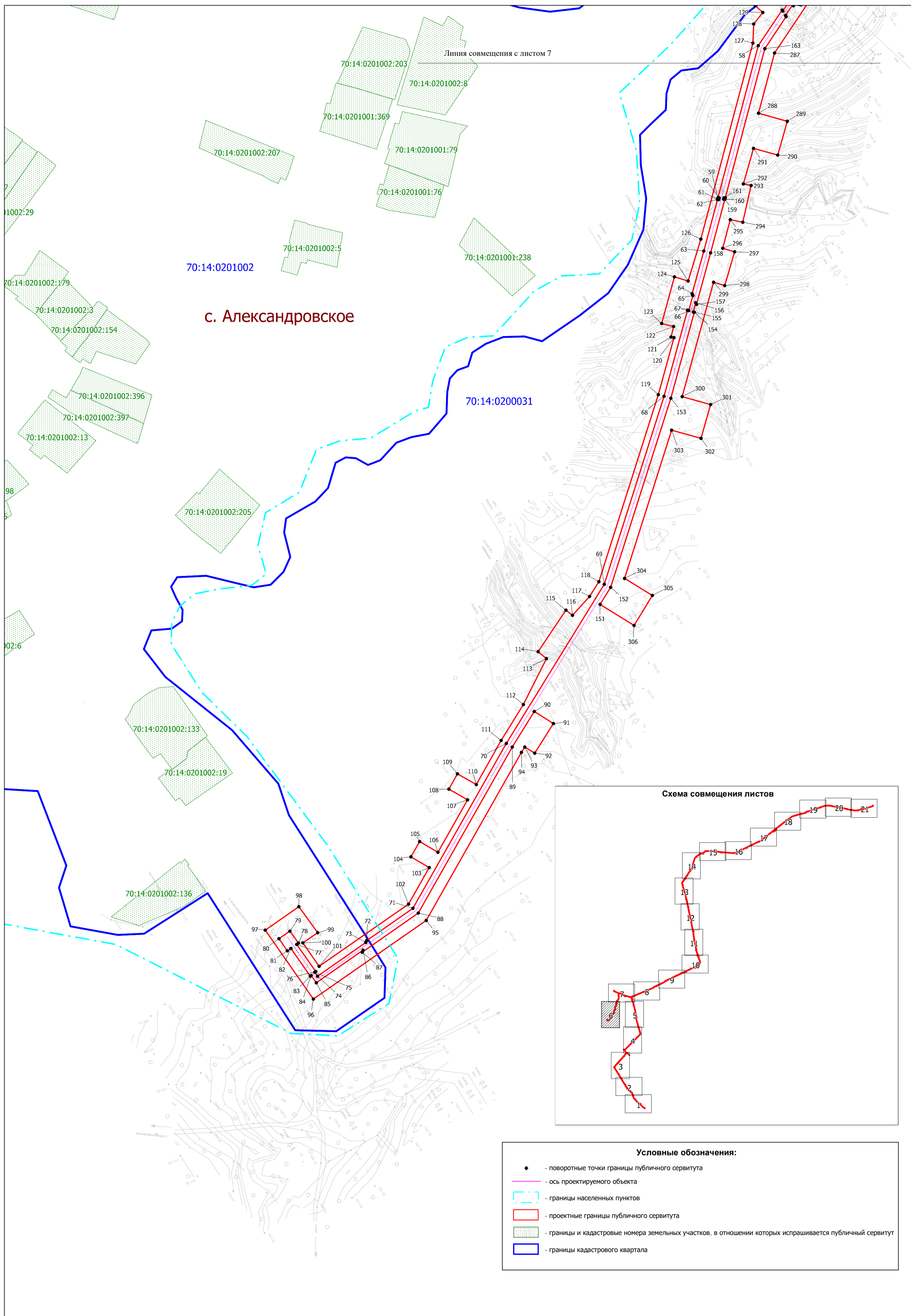
Условные обозначения:

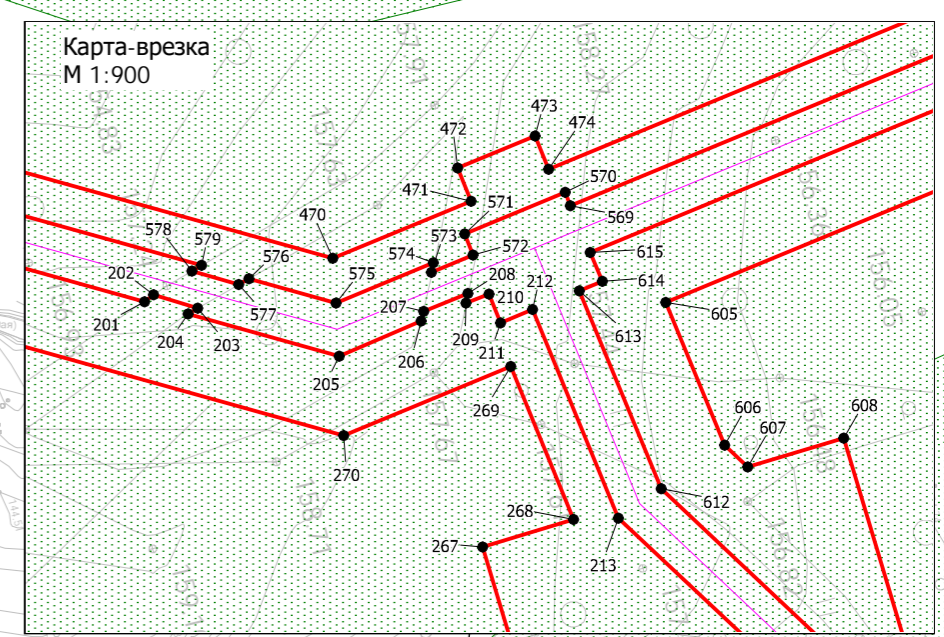
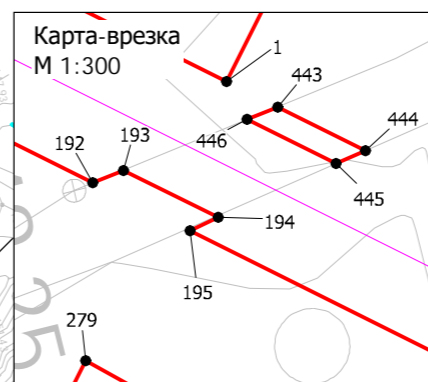
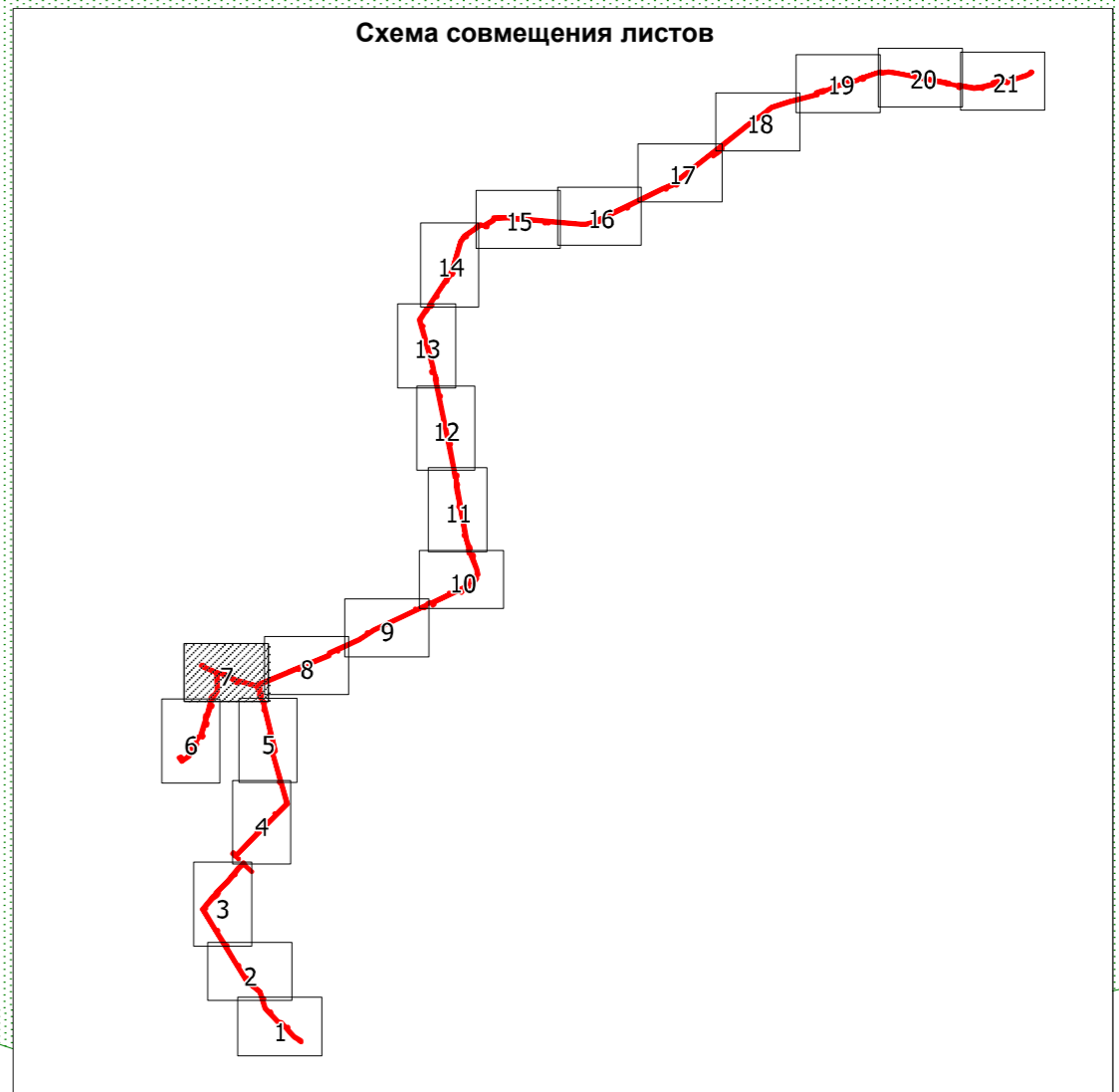
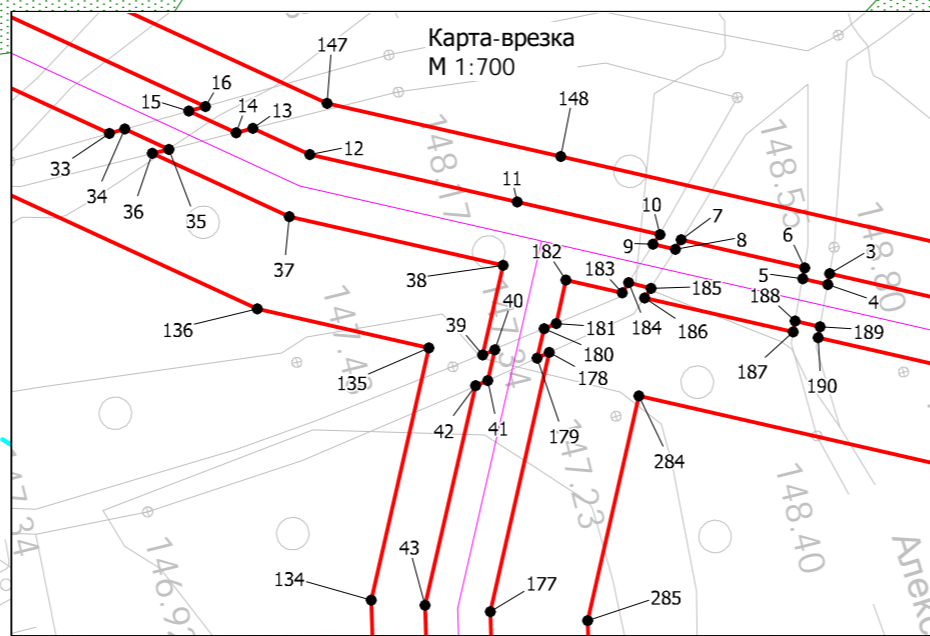
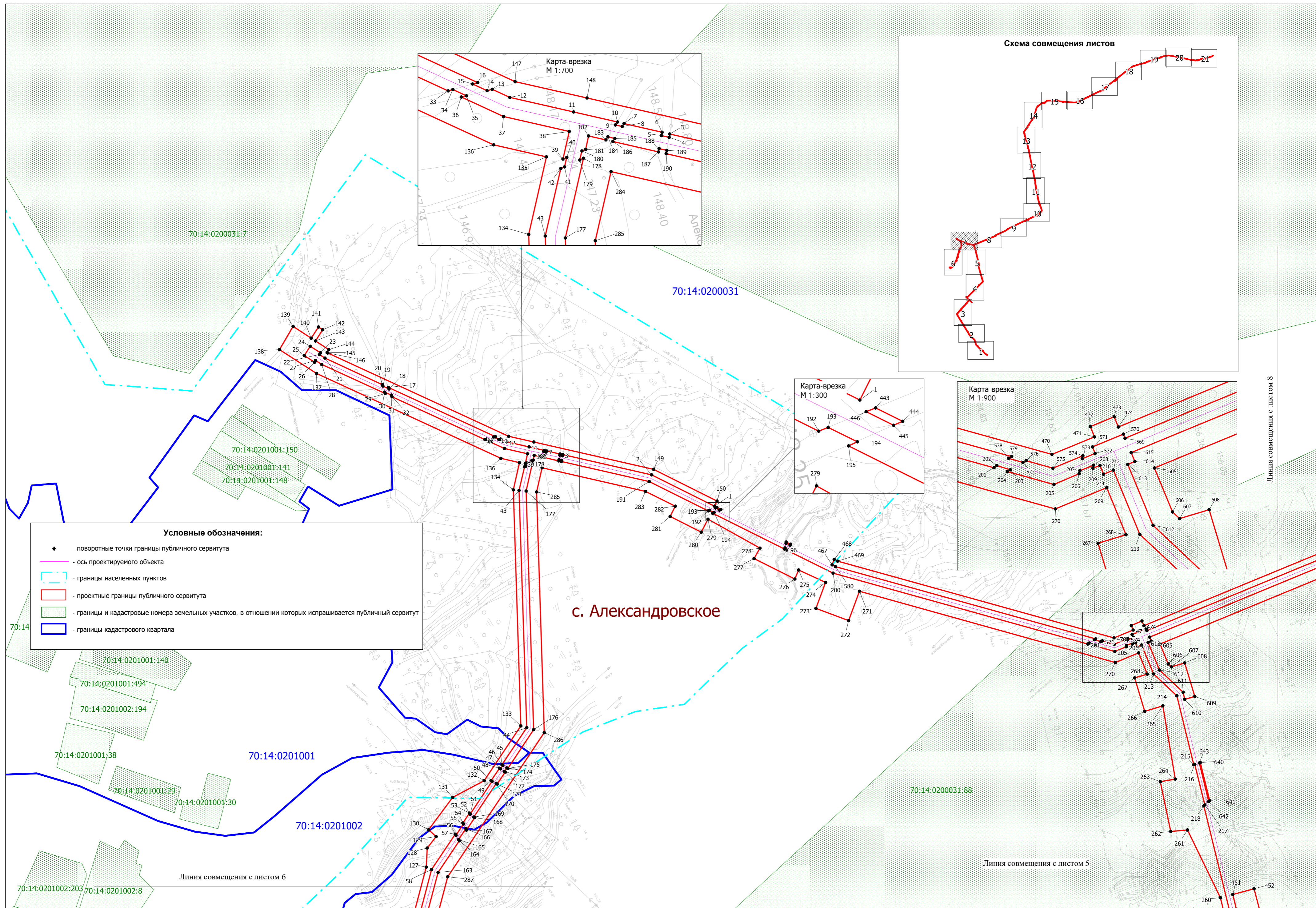
- ◆ - поворотные точки границы публичного сервитута
- ось проектируемого объекта
- границы населенных пунктов
- проектные границы публичного сервитута
- границы и кадастровые номера земельных участков, в отношении которых испрашивается публичный сервитут
- границы кадастрового квартала

Линия совмещения с листом 3



- Условные обозначения:**
- - поворотные точки границы публичного сервитута
  - ось проектируемого объекта
  - границы населенных пунктов
  - проектные границы публичного сервитута
  - границы и кадастровые номера земельных участков, в отношении которых испрашивается публичный сервитут
  - границы кадастрового квартала



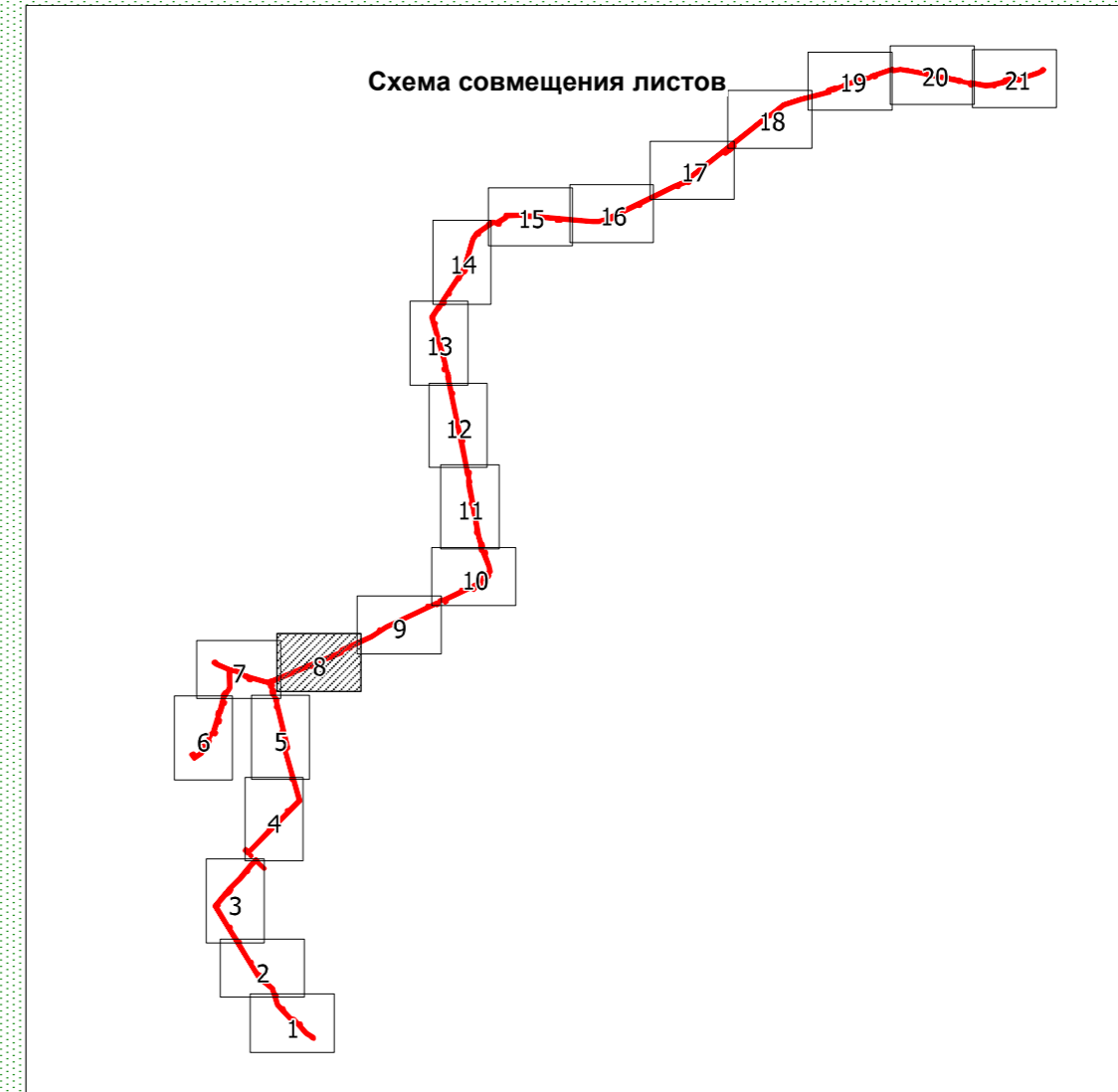
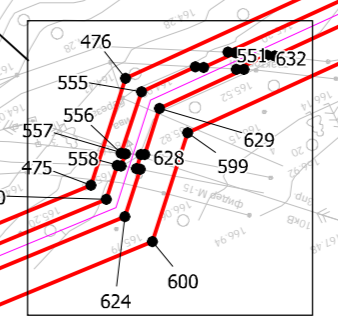
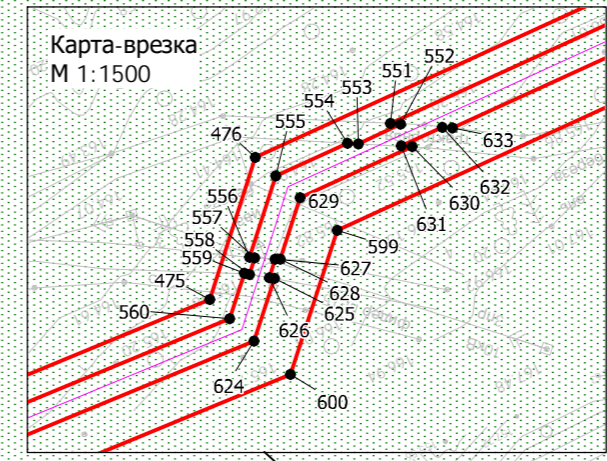
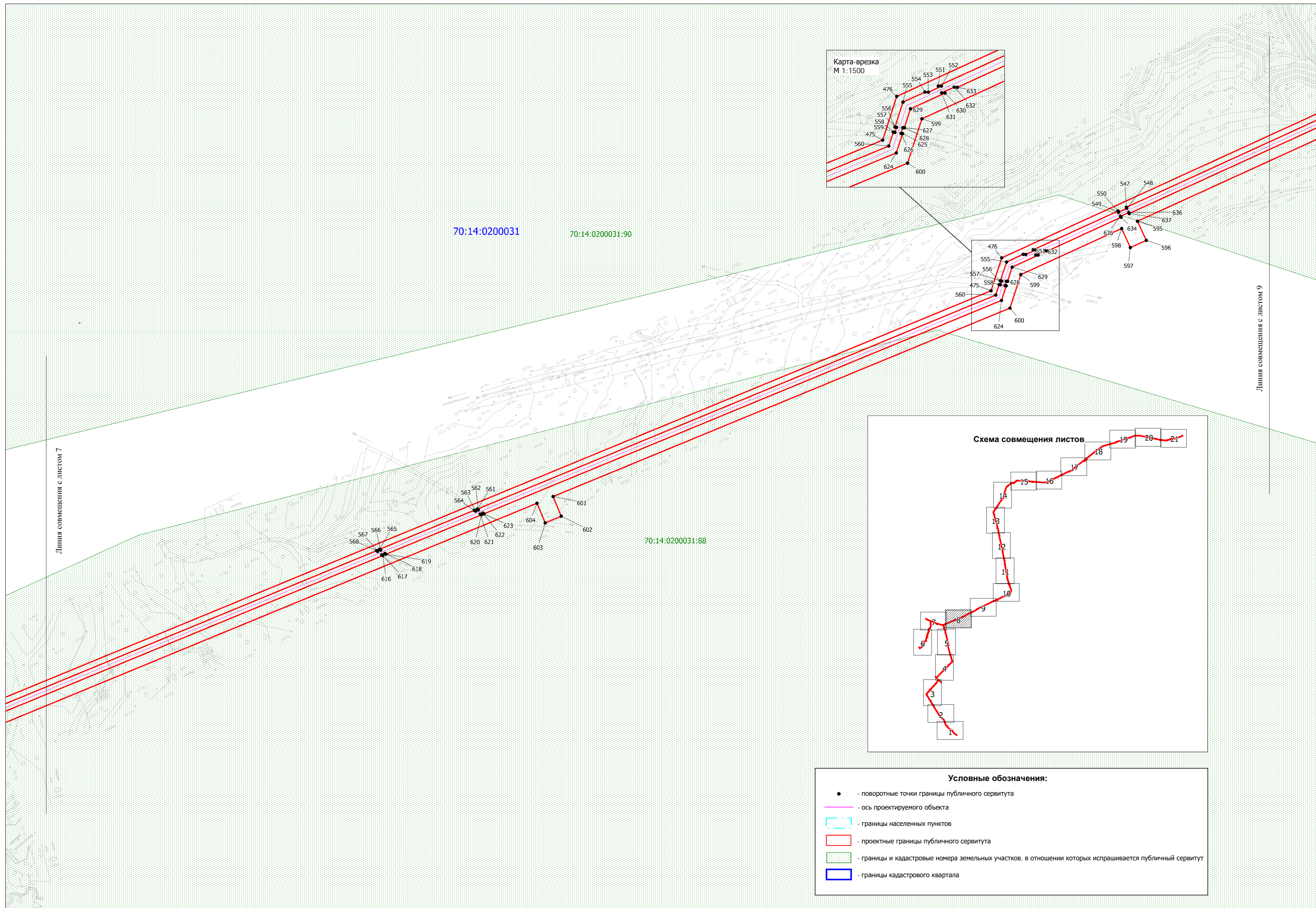


- Условные обозначения:**
- - поворотные точки границы публичного сервитута
  - ось проектируемого объекта
  - границы населенных пунктов
  - проектные границы публичного сервитута
  - границы и кадастровые номера земельных участков, в отношении которых испрашивается публичный сервитут
  - границы кадастрового квартала

Линия совмещения с листом 6

Линия совмещения с листом 5

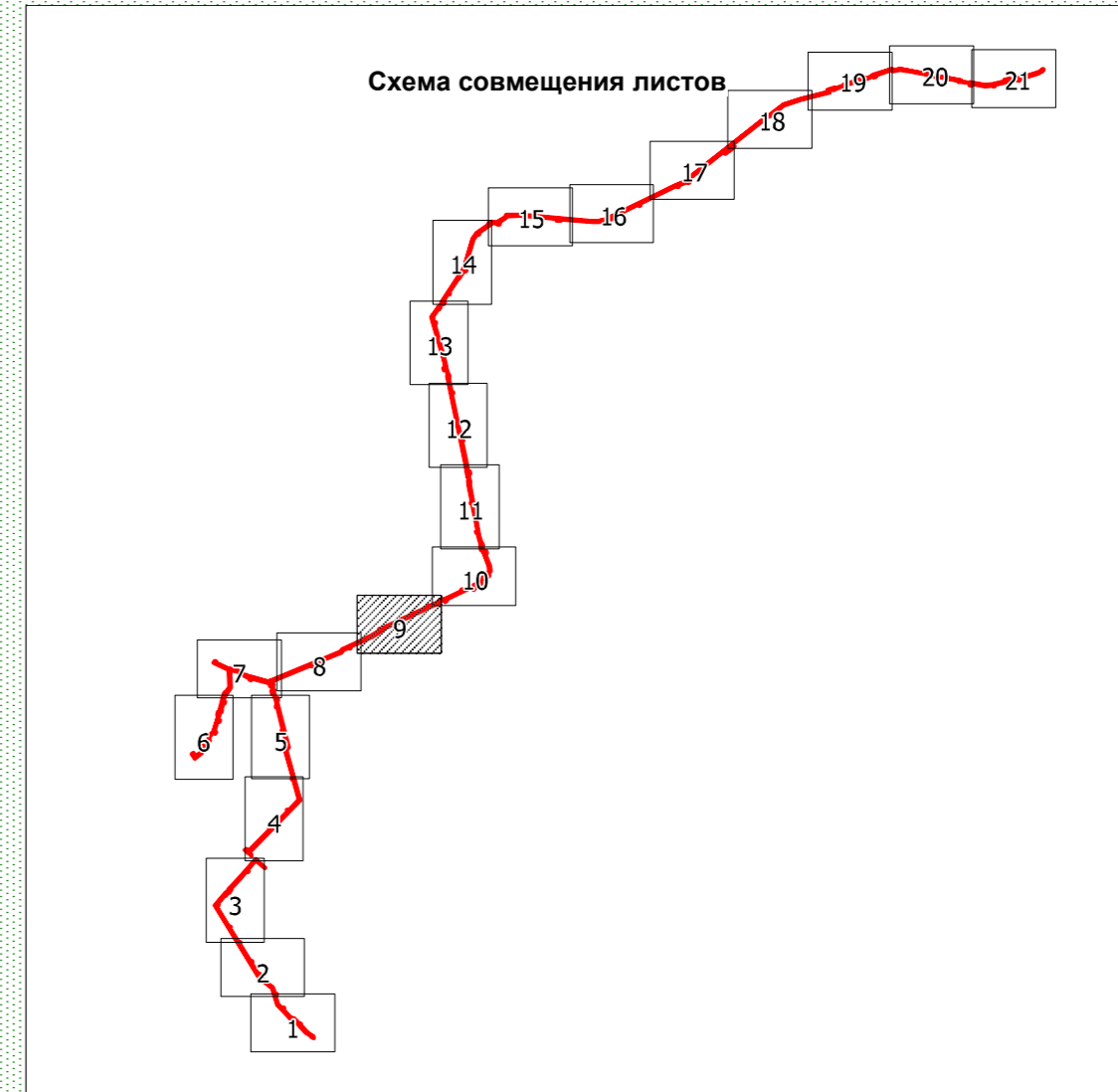
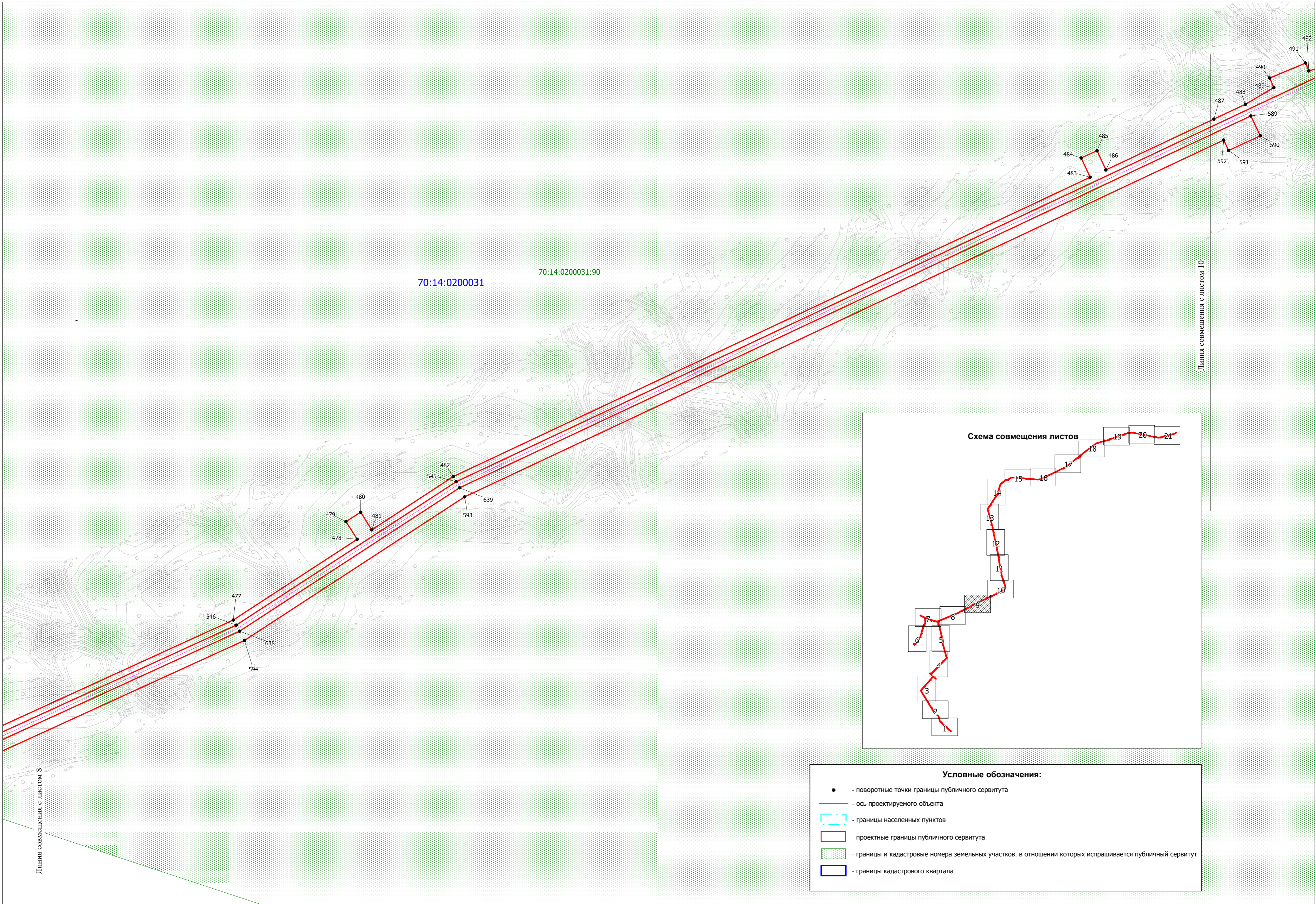
Линия совмещения с листом 8



- Условные обозначения:**
- - поворотные точки границы публичного сервитута
  - - ось проектируемого объекта
  - - границы населенных пунктов
  - ▭ - проектные границы публичного сервитута
  - ▭ - границы и кадастровые номера земельных участков, в отношении которых испрашивается публичный сервитут
  - ▭ - границы кадастрового квартала

Схема расположения границ публичного сервитута  
Масштаб 1:2000

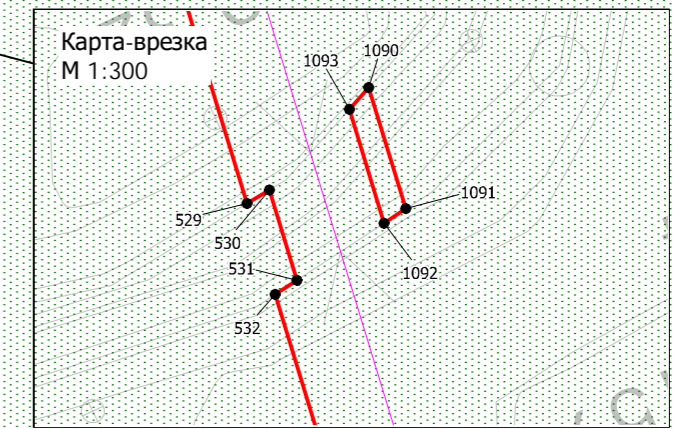
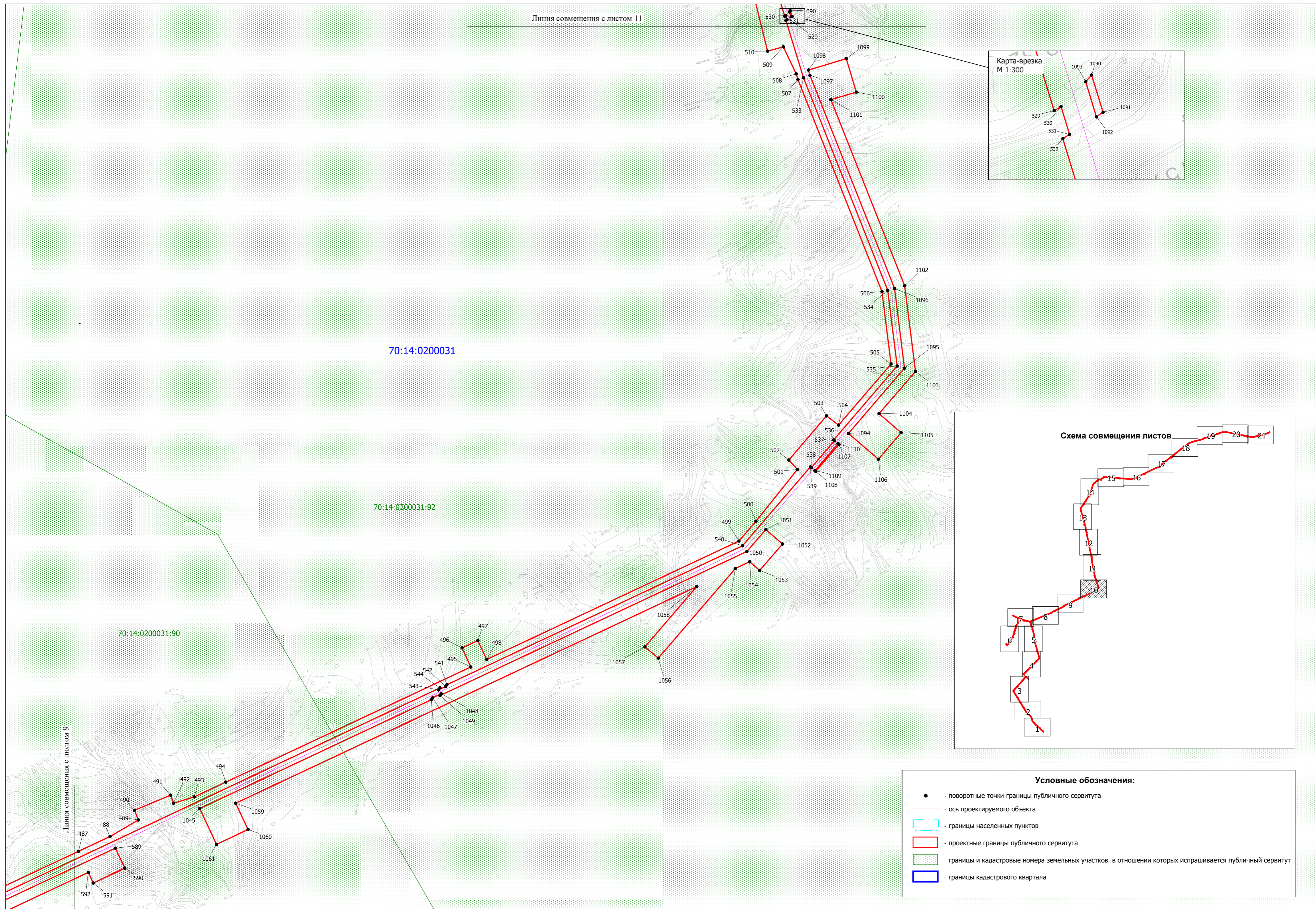
Томская область, Томский район

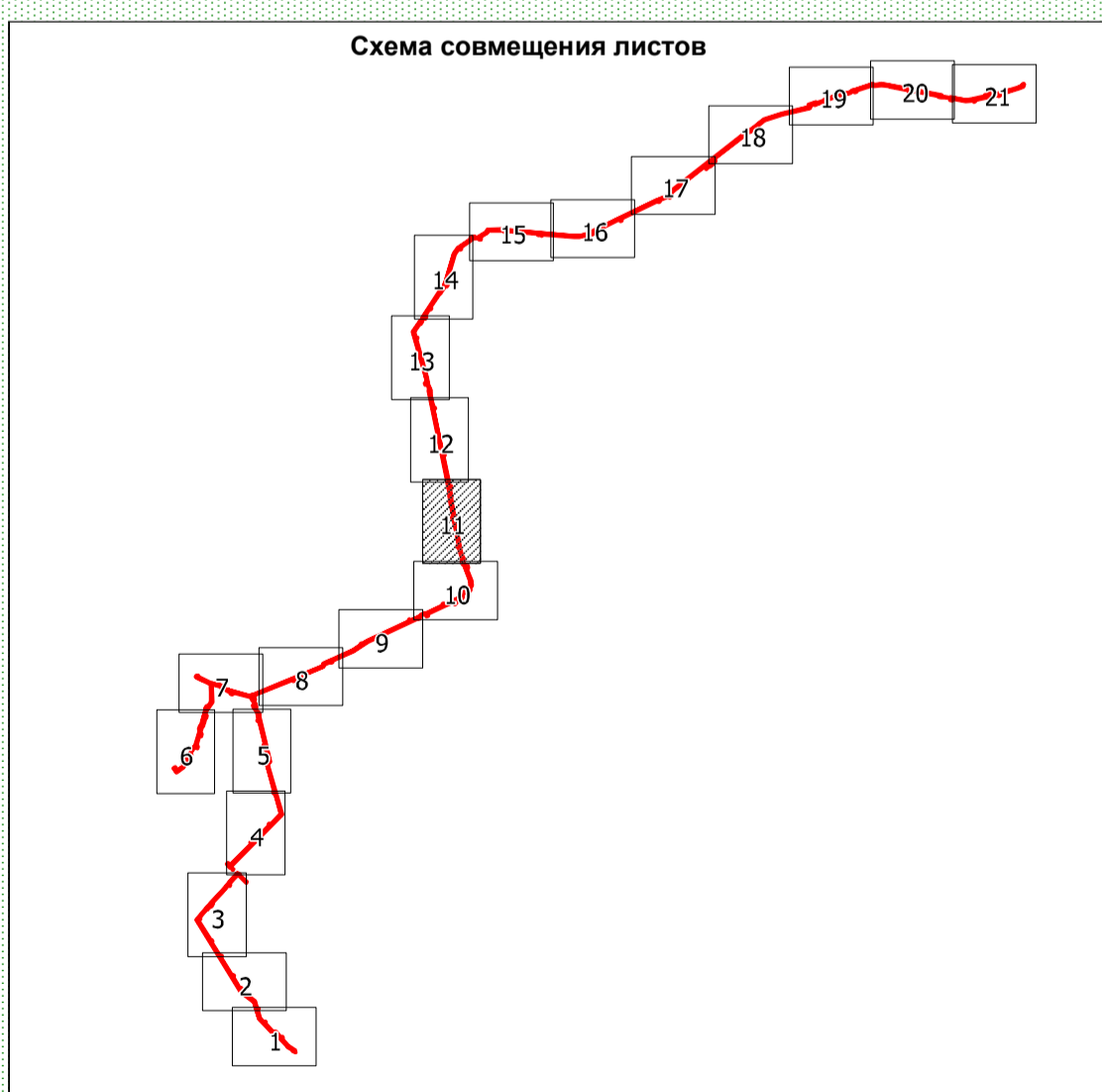
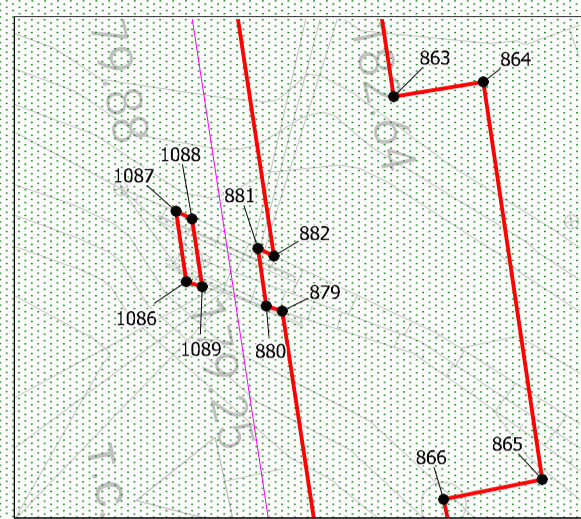
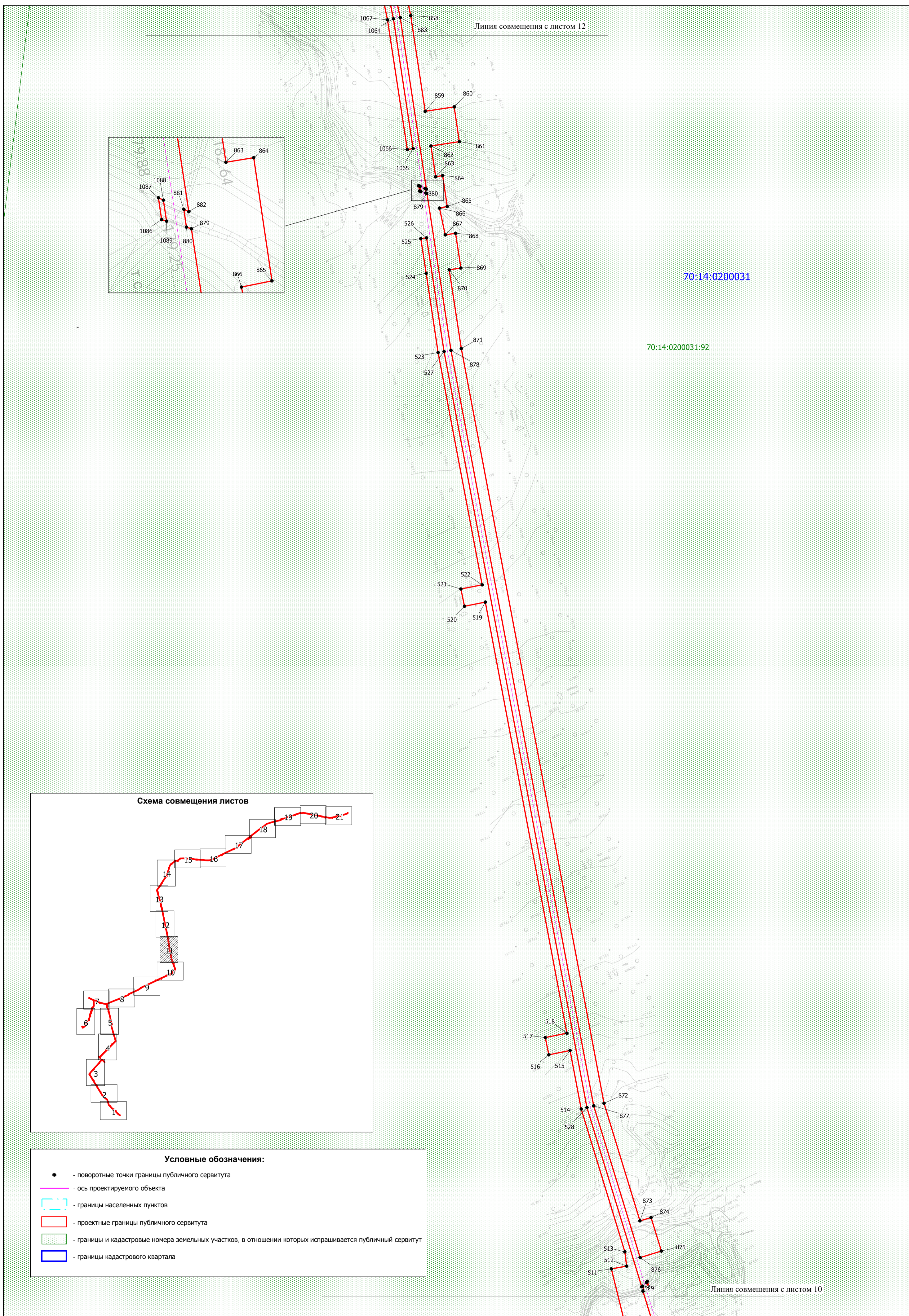


**Условные обозначения:**

- - поворотные точки границы публичного сервитута
- (pink) - ось проектируемого объекта
- (cyan dashed) - границы населенных пунктов
- (red solid) - проектные границы публичного сервитута
- (green dashed) - границы и кадастровые номера земельных участков, в отношении которых испрашивается публичный сервитут
- (blue solid) - границы кадастрового квартала

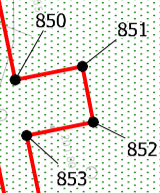
Схема расположения границ публичного сервитута  
Масштаб 1:2000





- Условные обозначения:**
- - поворотные точки границы публичного сервитута
  - ось проектируемого объекта
  - границы населенных пунктов
  - проектные границы публичного сервитута
  - границы и кадастровые номера земельных участков, в отношении которых испрашивается публичный сервитут
  - границы кадастрового квартала

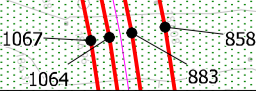
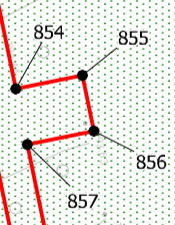
Линия совмещения с листом 13



70:14:0200031:93

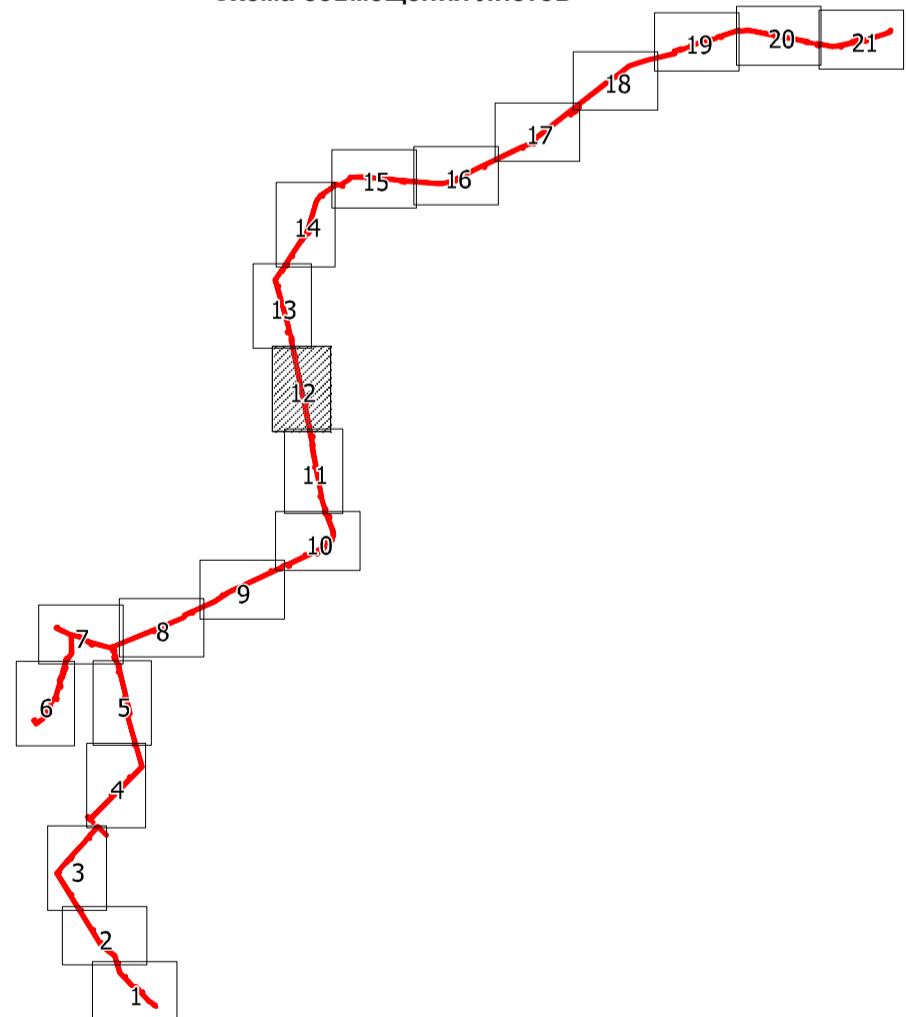
70:14:0200031

70:14:0200031:92



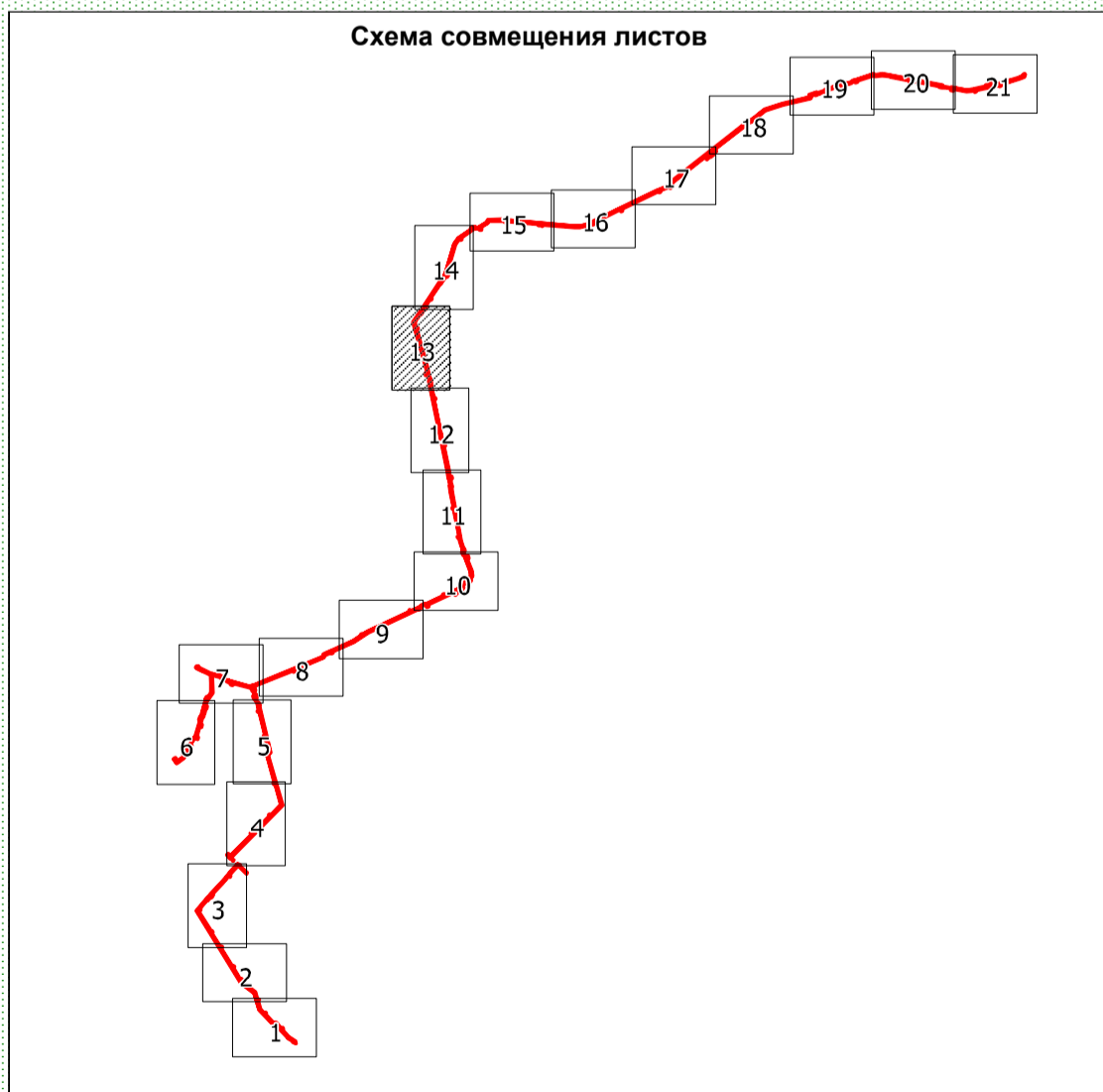
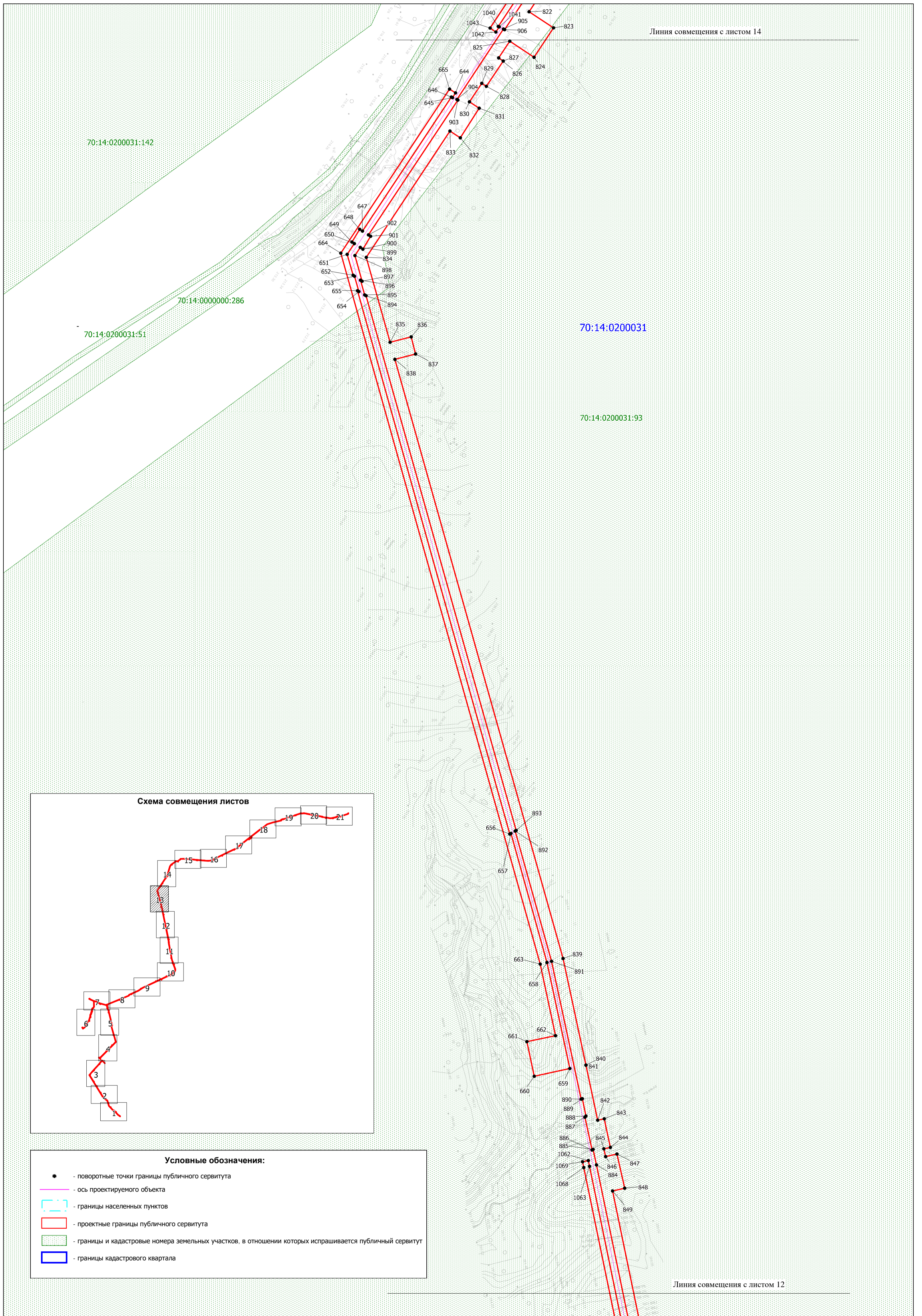
Линия совмещения с листом 11

Схема совмещения листов

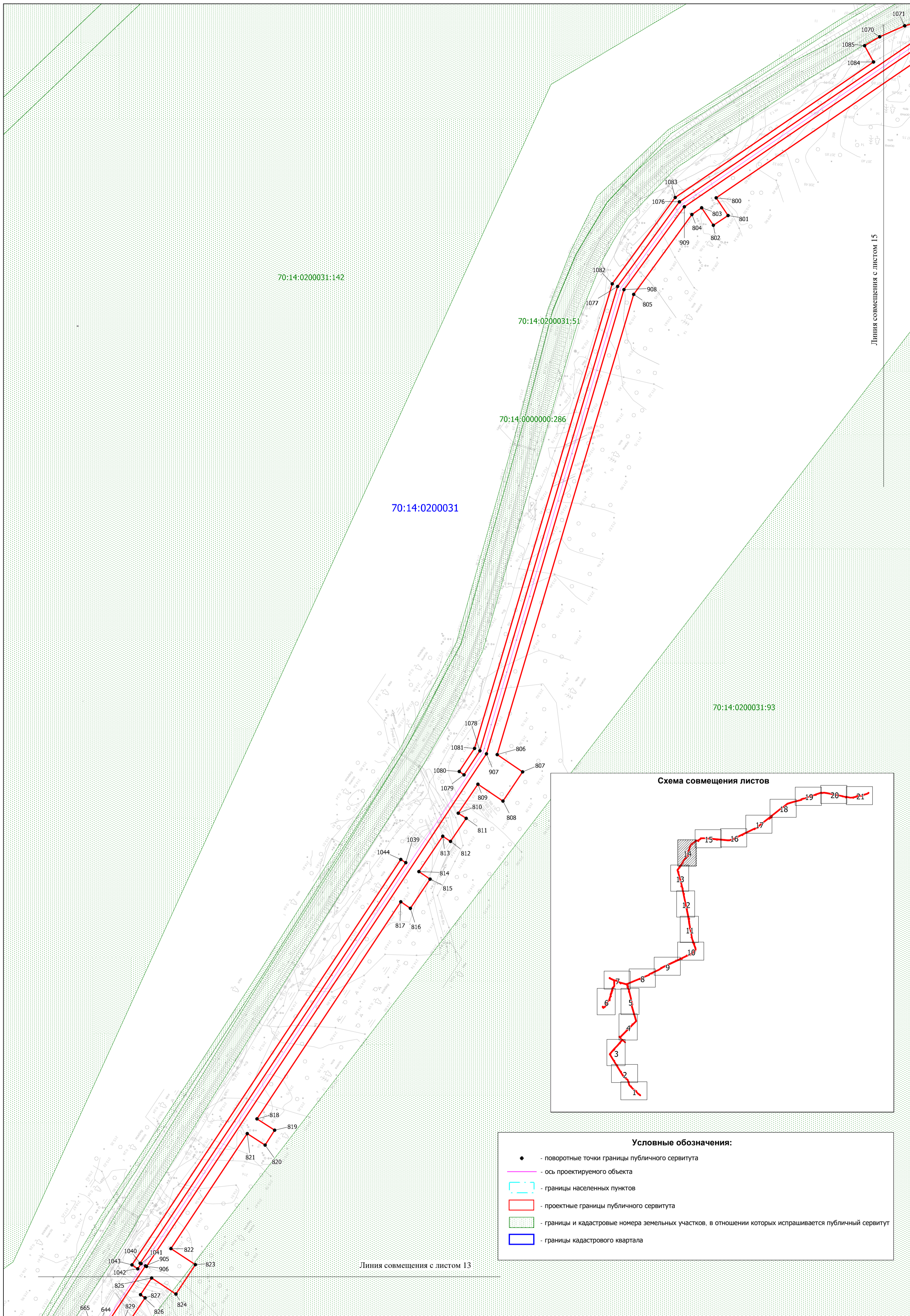


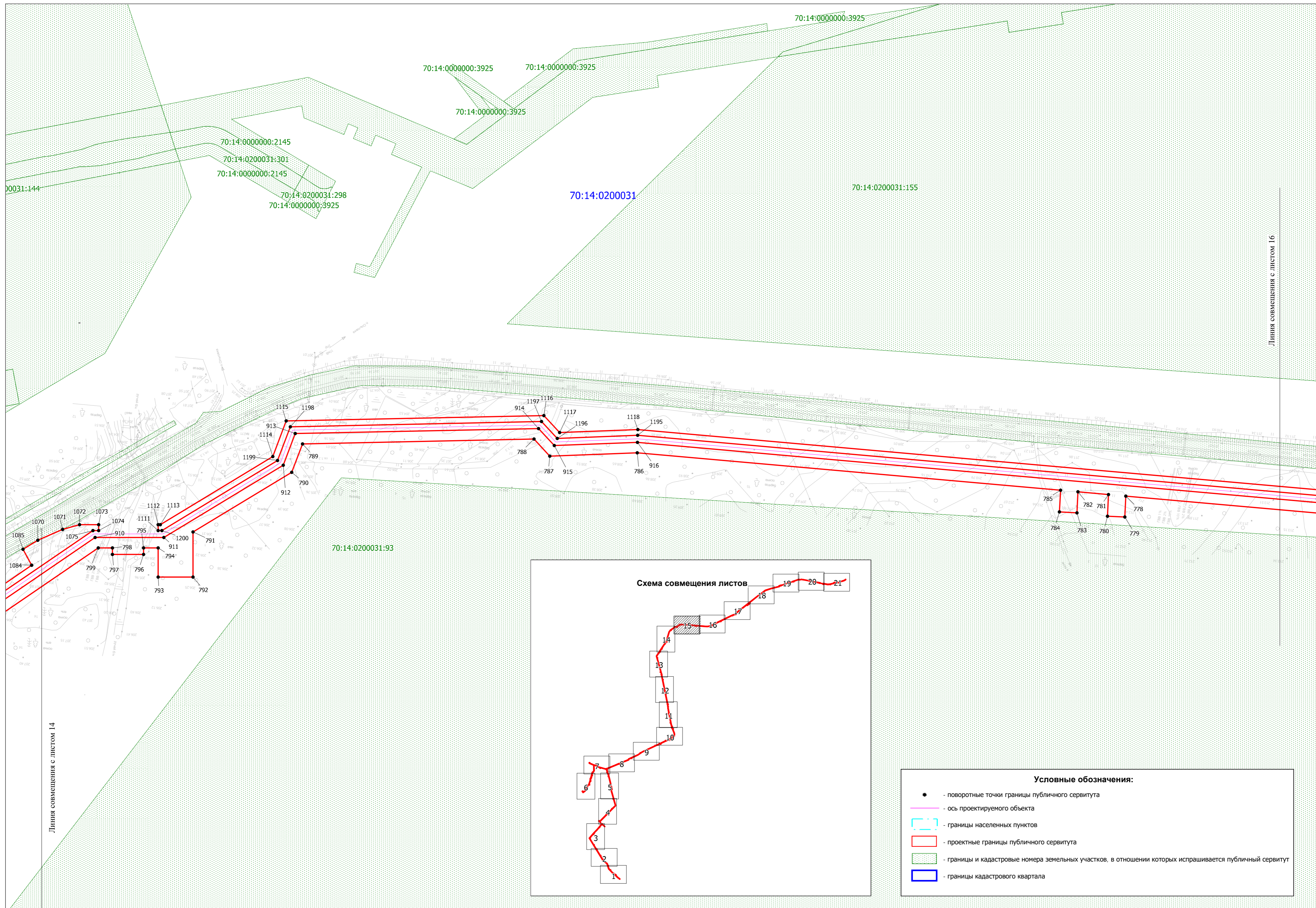
Условные обозначения:

- - поворотные точки границы публичного сервитута
- ось проектируемого объекта
- - границы населенных пунктов
- ▭ - проектные границы публичного сервитута
- ▭ - границы и кадастровые номера земельных участков, в отношении которых испрашивается публичный сервитут
- ▭ - границы кадастрового квартала



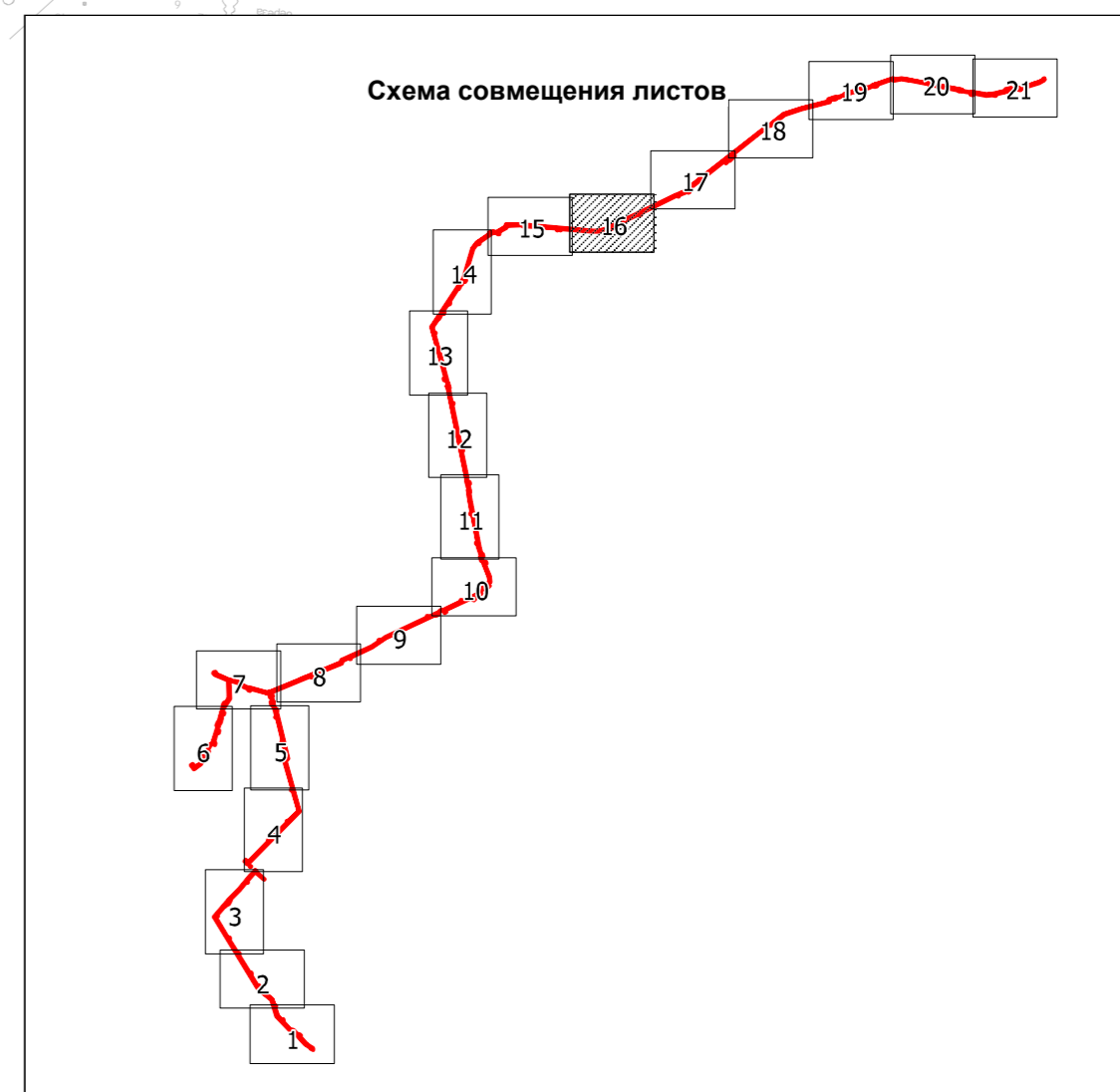
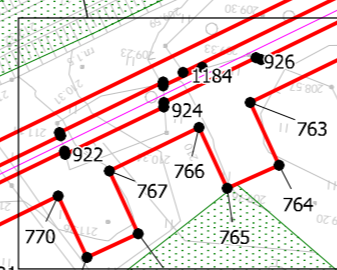
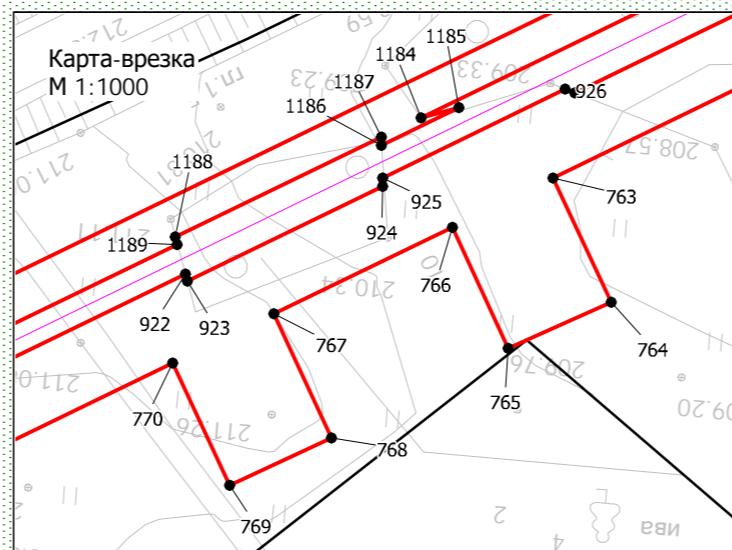
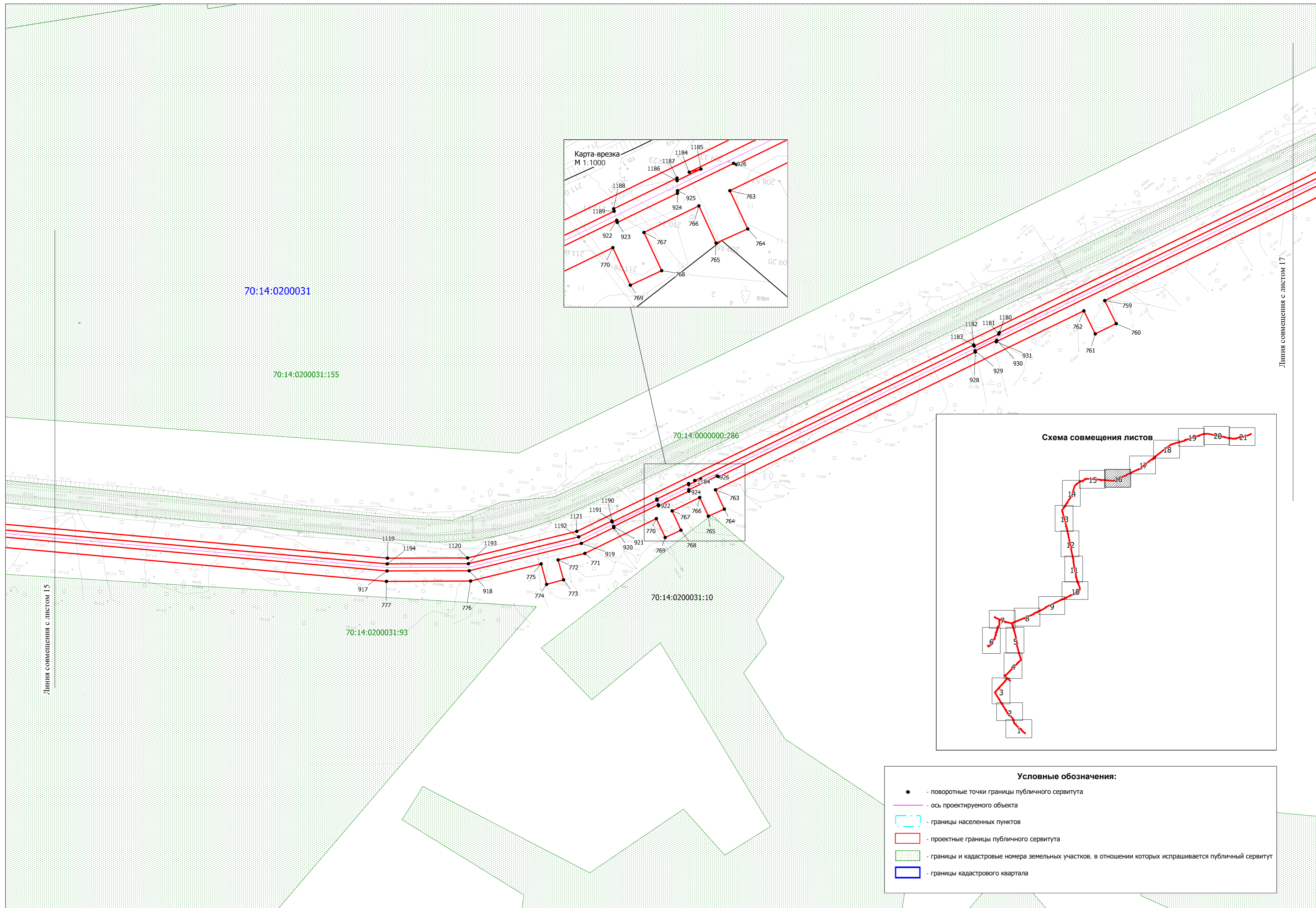
- Условные обозначения:**
- - поворотные точки границы публичного сервитута
  - ось проектируемого объекта
  - - границы населенных пунктов
  - ▭ - проектные границы публичного сервитута
  - ▭ - границы и кадастровые номера земельных участков, в отношении которых испрашивается публичный сервитут
  - ▭ - границы кадастрового квартала





**Условные обозначения:**

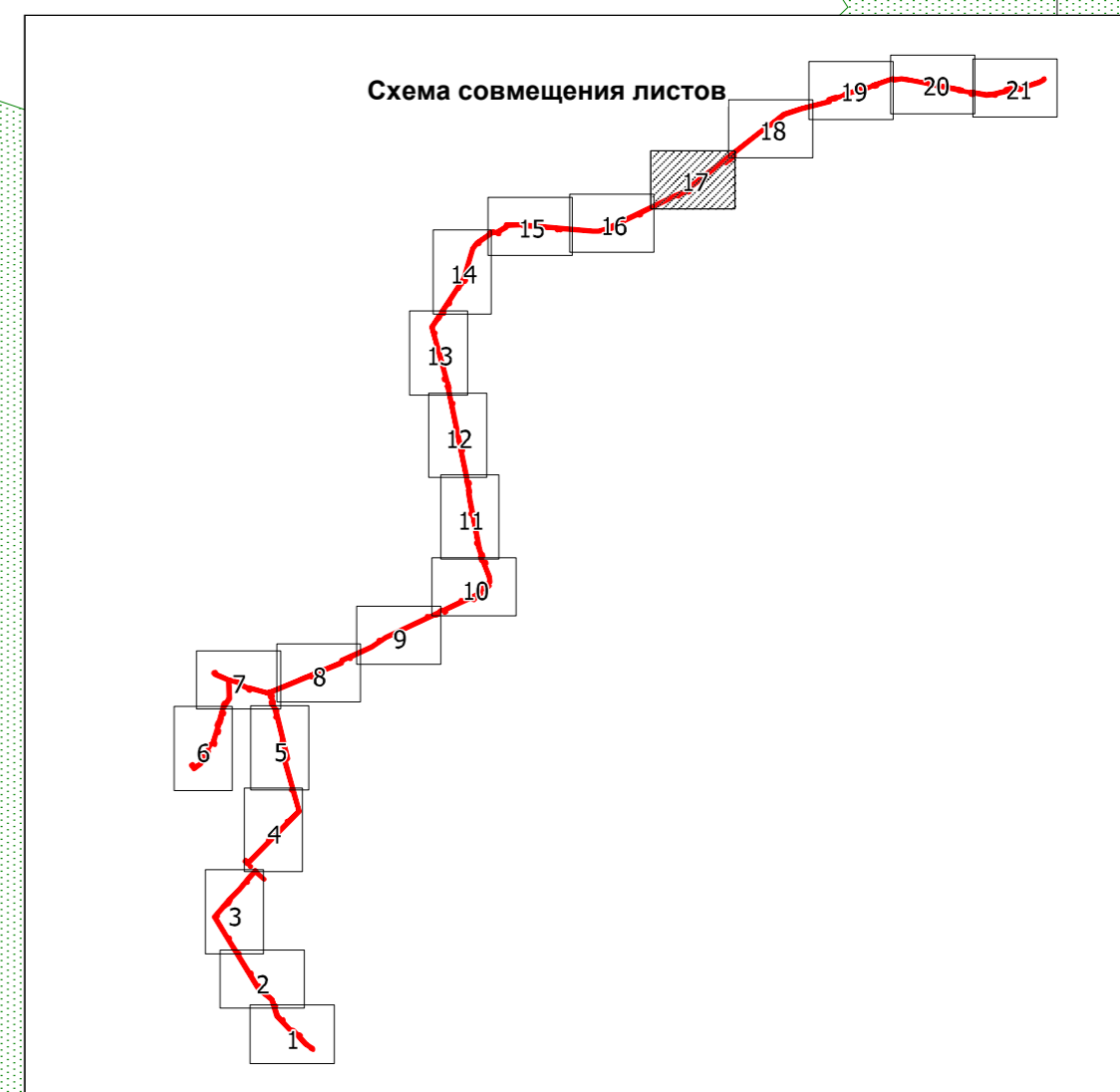
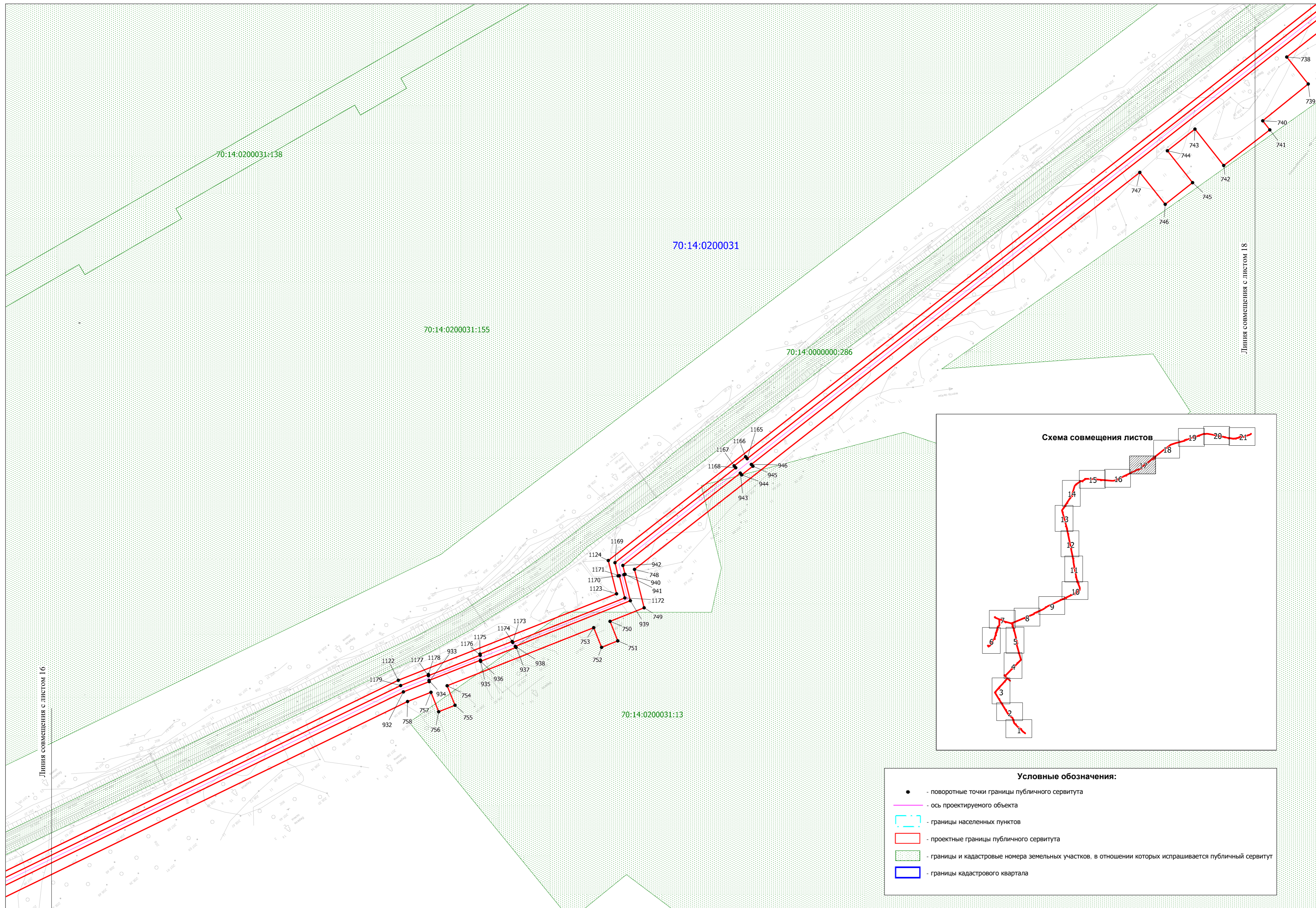
- - поворотные точки границы публичного сервитута
- (pink dashed) - ось проектируемого объекта
- (cyan dashed) - границы населенных пунктов
- (red solid) - проектные границы публичного сервитута
- (green solid) - границы и кадастровые номера земельных участков, в отношении которых испрашивается публичный сервитут
- (blue solid) - границы кадастрового квартала



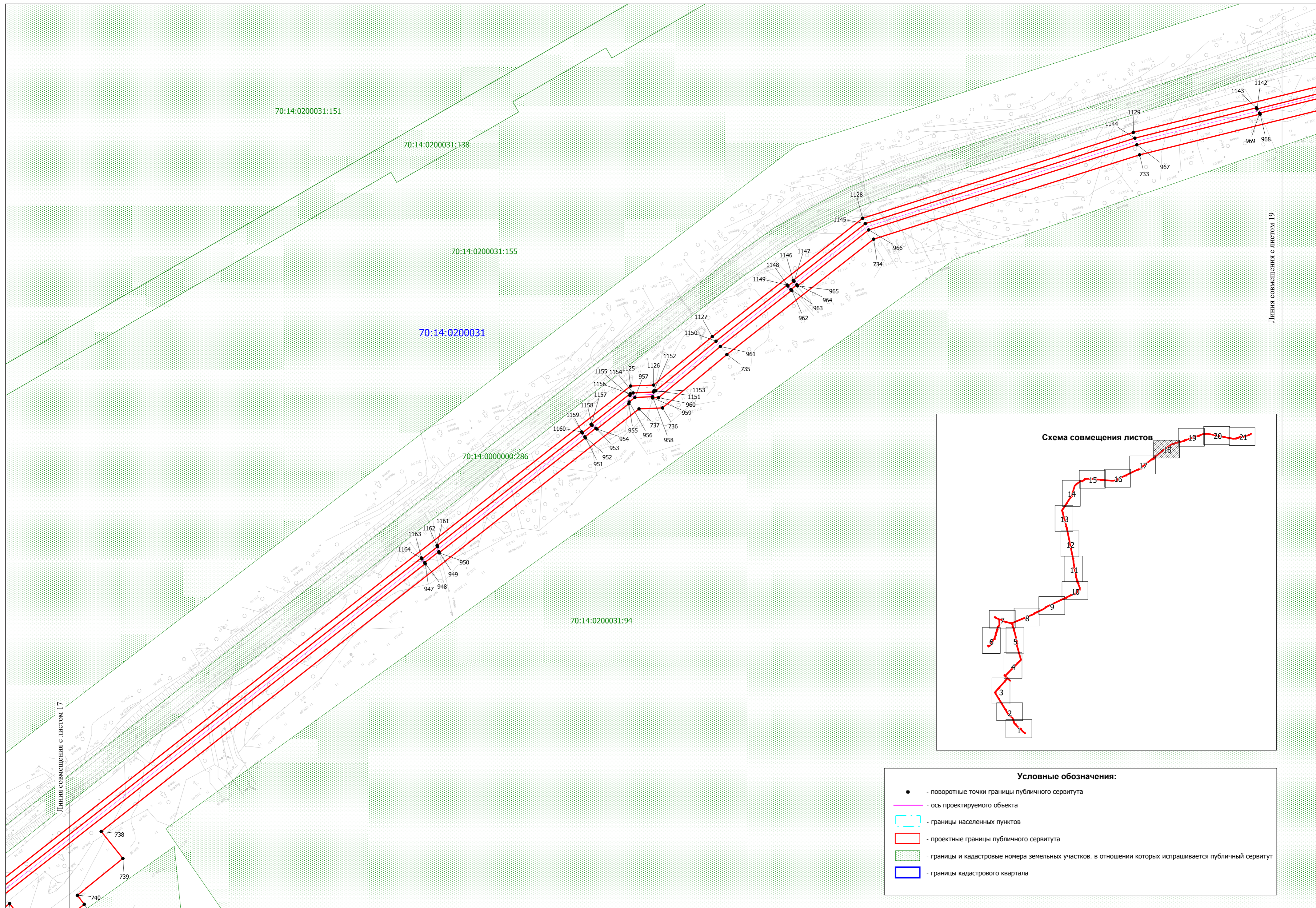
- Условные обозначения:**
- - поворотные точки границы публичного сервитута
  - ось проектируемого объекта
  - границы населенных пунктов
  - проектные границы публичного сервитута
  - границы и кадастровые номера земельных участков, в отношении которых испрашивается публичный сервитут
  - границы кадастрового квартала

**Схема расположения границ публичного сервитута**  
**Масштаб 1:2000**


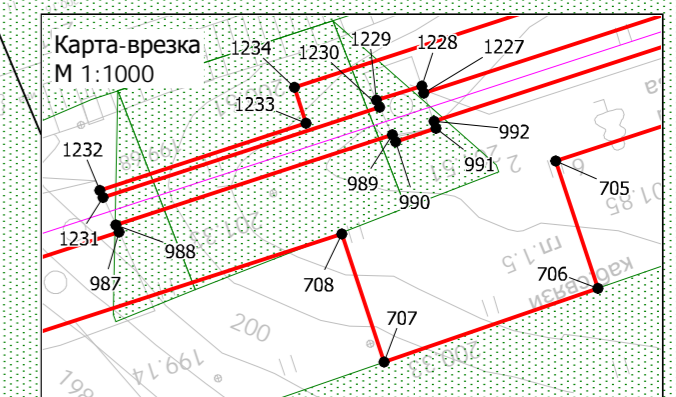
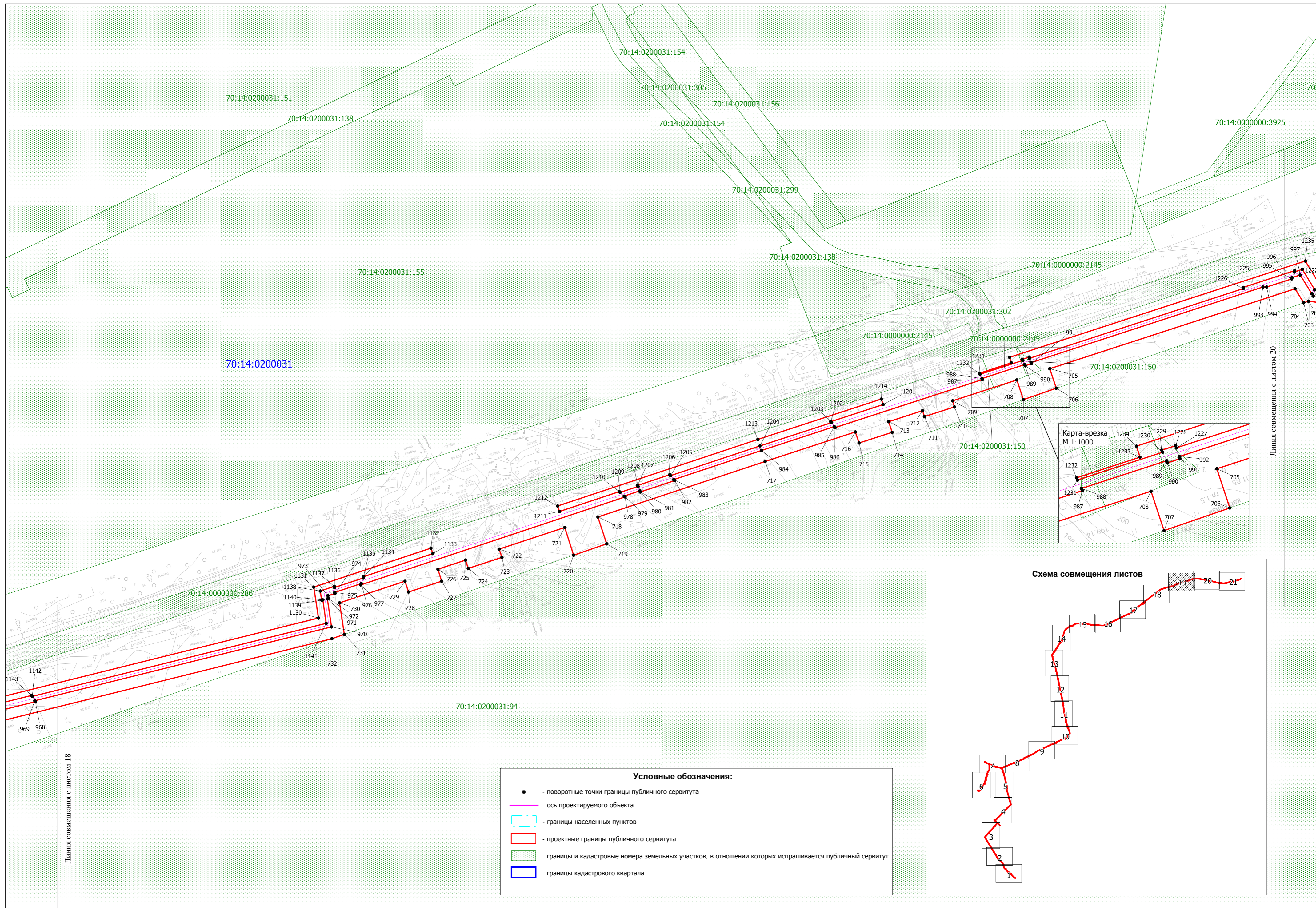
Томская область, Томский район



- Условные обозначения:**
- - поворотные точки границы публичного сервитута
  - ось проектируемого объекта
  - - границы населенных пунктов
  - - проектные границы публичного сервитута
  - - границы и кадастровые номера земельных участков, в отношении которых испрашивается публичный сервитут
  - - границы кадастрового квартала



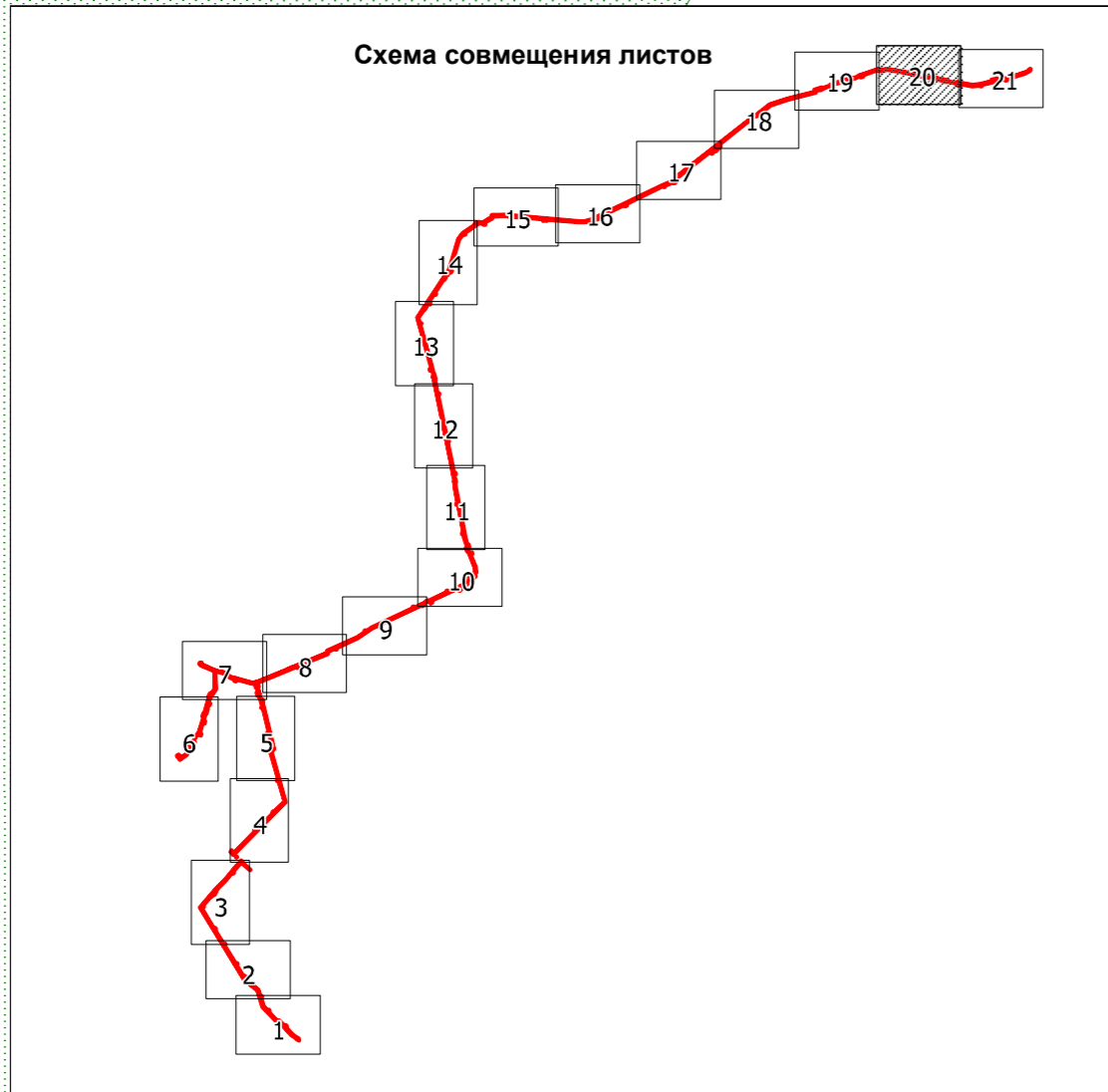
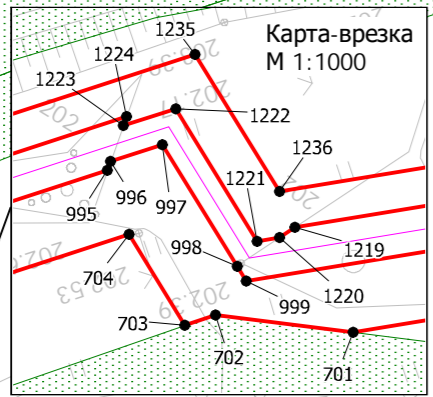
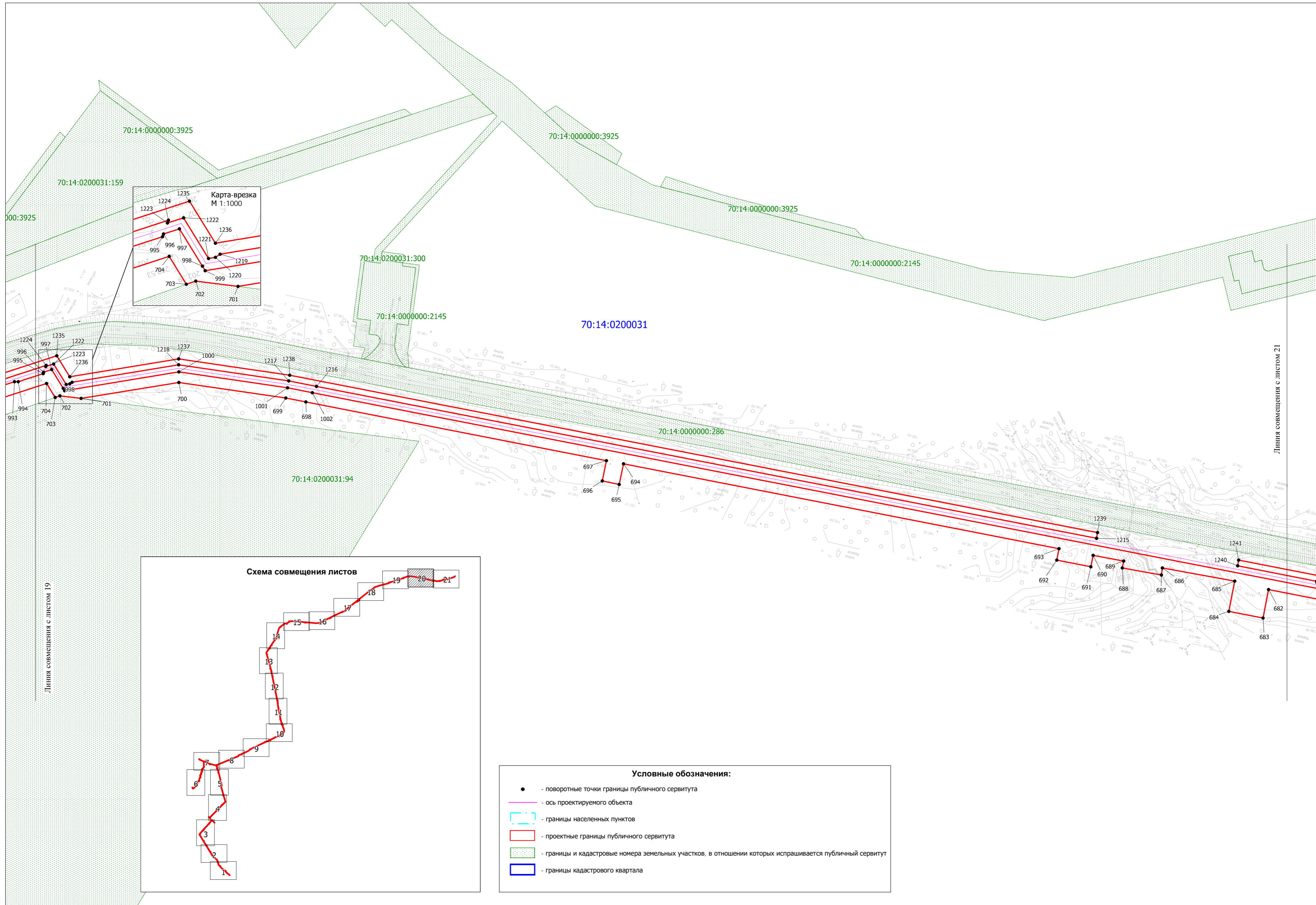
- Условные обозначения:**
- - поворотные точки границы публичного сервитута
  - ось проектируемого объекта
  - - границы населенных пунктов
  - - проектные границы публичного сервитута
  - - границы и кадастровые номера земельных участков, в отношении которых испрашивается публичный сервитут
  - - границы кадастрового квартала



- Условные обозначения:**
- - поворотные точки границы публичного сервитута
  - ось проектируемого объекта
  - границы населенных пунктов
  - проектные границы публичного сервитута
  - границы и кадастровые номера земельных участков, в отношении которых испрашивается публичный сервитут
  - границы кадастрового квартала

Линия совмещения с листом 18

Линия совмещения с листом 20



- Условные обозначения:**
- - поворотные точки границы публичного сервитута
  - ось проектируемого объекта
  - границы населенных пунктов
  - проектные границы публичного сервитута
  - границы и кадастровые номера земельных участков, в отношении которых испрашивается публичный сервитут
  - границы кадастрового квартала

